

Lokalita Hrbáč

URBANISTICKÁ STUDIE ZÁSTAVBY RODINNÝMI DOMY

Katastrální území Bylnice

PLOCHA ŘEŠENÉHO ÚZEMÍ cca 39 200 m²
Z TOHO OBECNÍCH PLOCH V ÚZEMÍ cca 25 200 m²

27 RD



název výkresu **PROSTOROVÁ REGULACE**

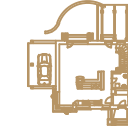


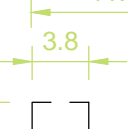

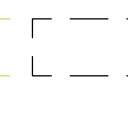
DOKUMENTACE JE ZPRACOVANÁ DLE POŽADAVKŮ STAVEBNÍHO ZÁKONA Č.183/2006 Sb., ze dne 14. března 2006 o územním plánování a stavebním řádu

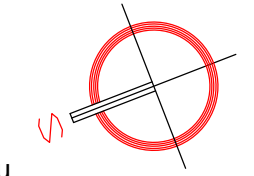
typ přílohy : **LEGENDA ZNAČEK**

NÁZEV	PLOCHA	POZNÁMKA
-------	--------	----------

LIMITNÍ VELIKOSTI DOMŮ A VARIANTY USPOŘÁDÁNÍ - URČUJÍCÍ PRO UTVŘENÍ URBANISTICKÉHO PROSTORU A ROZHODUJÍCÍ KRITÉRIUM PRO KONCEPCI ARCHITEKTURY DOMU.

STŘECHY PŘEVÁŽNĚ SEDLOVÉ, VYŠŠÍHO SKLONU OKOLO 45°, ALE PO KONZULTACI S OHLEDEM NA VYJIMEČNOST ARCHITEKTONICKÉHO ŘEŠENÍ PŘÍPUSTNÉ I JINÉ TVARY STŘECH.

-  návrh domu
-  **1** návrh a číslo domu
-  variantní zastavěnost pozemku
-  variantní zastavěnost pozemku
-  variantní zastavěnost pozemku
-  PÁSMO HYGIENICKÉ OCHRANY, schváleno územním rozhodnutím č.8/86



autorizační razítko

podpis

projekt **LOKALITA HRBÁČ**
URBANISTICKÝ NÁVRH
LOKALITY URČENÉ K ZÁSTAVBĚ
IZOLOVANÝMI RODINNÝMI DOMY VILOVÉHO TYPU
SPOLU S ÚPRAVOU VEŘEJNÝCH PLOCH

adresa stavby **BRUMOV-BYLNICE**
místo stavby **KATASTR. ÚZEMÍ BRUMOV, KATASTR. ÚZEMÍ BYLNICE**

klient **MĚSTO BRUMOV-BYLNICE**
adresa **nám. H. Sýnkové 942, 763 31 BRUMOV-BYLNICE**

projektant **Ing.arch. Petr ZÁMEČNÍK**
PROJEKTOVÁNÍ V INVESTIČNÍ VÝSTAVBĚ
Pod Hájem 342, 766 01 Valašské Klobouky
čís. autorizace: 02 568, IČ: 658 25 713
e-mail: arch.pz@seznam.cz
tel.: +420 603 709 611

název výkresu **PROSTOROVÁ REGULACE**

stupeň projektu **URBANISTICKÁ STUDIE ZÁSTAVBY RODINNÝMI DOMY**

měřítko	1:500	č. výkresu	URB-02
datum	květen 2009	paré	