

# Lokalita Hrbáč

## Katastrální území Brumov

PLOCHA ŘEŠENÉHO ÚZEMÍ cca 30 200 m<sup>2</sup>

URBANISTICKÁ STUDIE ZÁSTAVBY RODINNÝMI DOMY

**22 RD**



název výkresu **PROSTOROVÁ REGULACE**

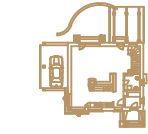
DOKUMENTACE JE ZPRACOVÁNA DLE POŽADAVKŮ STAVEBNÍHO ZÁKONA Č.183/2006 Sb., ze dne 14. března 2006 o územním plánování a stavebním řádu

typ přílohy : **LEGENDA ZNAČEK**

NÁZEV	PLOCHA	POZNÁMKA
-------	--------	----------

LIMITNÍ VELIKOSTI DOMŮ A VARIANTY USPOŘÁDÁNÍ - URČUJÍCÍ PRO UTVÁŘENÍ URBANISTICKÉHO PROSTORU A ROZHODUJÍCÍ KRITÉRIUM PRO KONCEPCI ARCHITEKTURY DOMU.

STŘECHY PŘEVÁŽNĚ SEDLOVÉ, VYŠŠÍHO SKLONU OKOLO 45°, ALE PO KONZULTACI S OHLEDEM NA VYJIMEČNOST ARCHITEKTONICKÉHO ŘEŠENÍ PŘÍPUSTNÉ I JINÉ TVARY STŘECH.



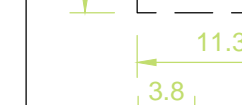
návrh domu

**1**

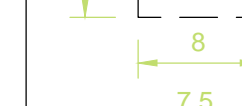
návrh a číslo domu



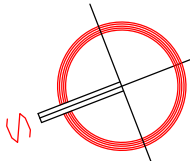
variantní zastavěnost pozemku



variantní zastavěnost pozemku



variantní zastavěnost pozemku



autorizační razítko

podpis

projekt **LOKALITA HRBÁČ**  
URBANISTICKÝ NÁVRH  
LOKALITY URČENÉ K ZÁSTAVBĚ  
IZOLOVANÝMI RODINNÝMI DOMY VILOVÉHO TYPU  
SPOLU S ÚPRAVOU VEŘEJNÝCH PLOCH

adresa stavby BRUMOV-BYLNICE  
místo stavby KATASTR. ÚZEMÍ BRUMOV, KATASTR. ÚZEMÍ BYLNICE

klient **MĚSTO BRUMOV-BYLNICE**  
adresa nám. H. Sýmkové 942, 763 31 BRUMOV-BYLNICE

projektant **Ing.arch. Petr ZÁMEČNÍK**  
PROJEKTOVÁNÍ V INVESTIČNÍ VÝSTAVBĚ  
Pod Hájem 342, 766 01 Valašské Klobouky  
čís. autorizace: 02 568, IČ: 658 25 713  
e-mail: arch.pz@seznam.cz  
tel.: +420 603 709 611

název výkresu **PROSTOROVÁ REGULACE**

stupeň projektu **URBANISTICKÁ STUDIE ZÁSTAVBY RODINNÝMI DOMY**

měřítko **1:500** č. výkresu **URB-03**

datum **květen 2009** paré