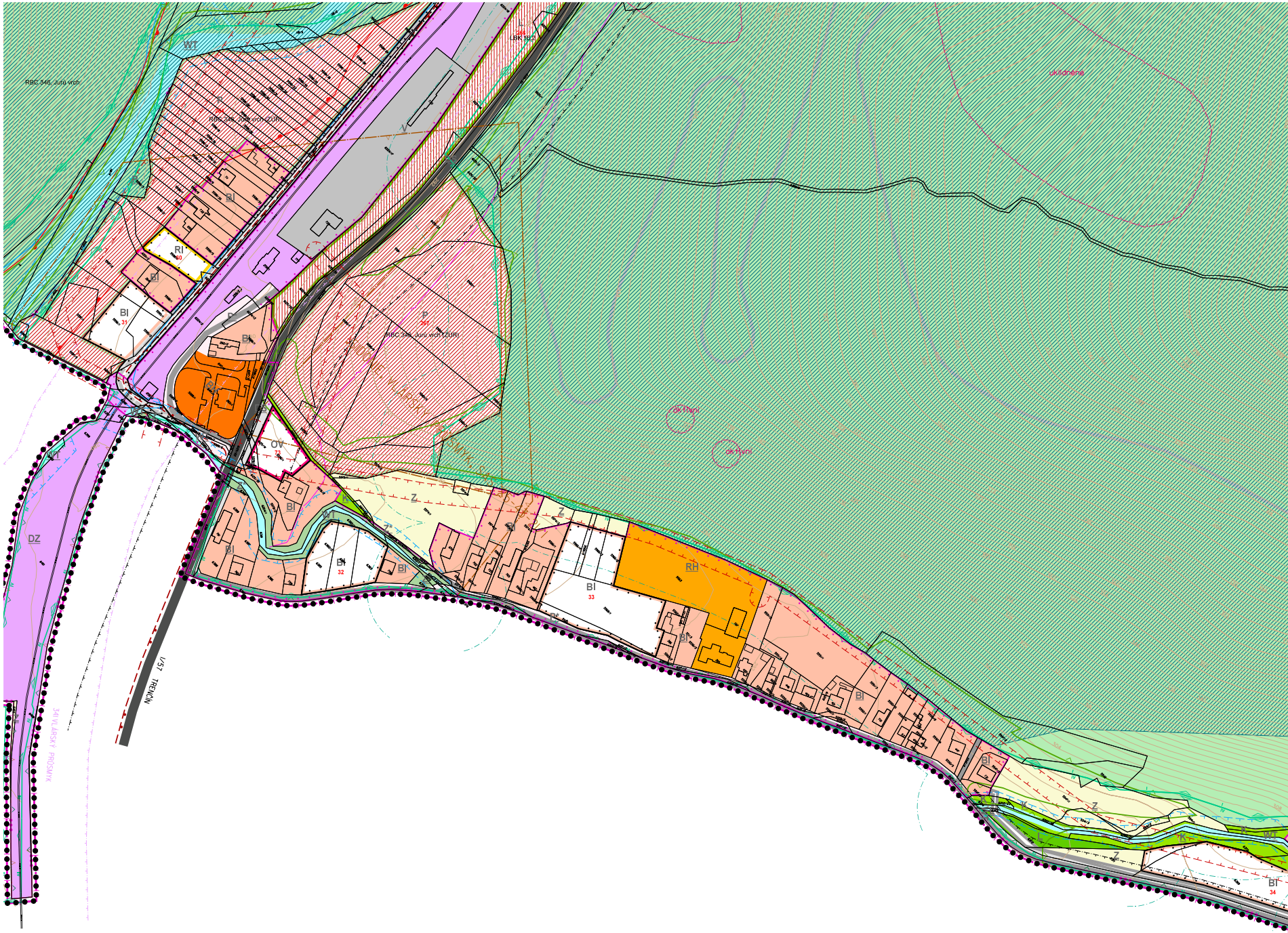
RBC 346, Jurů vrch
WT
P
264
RBC 346, Jurů vrch (ZÚR)
L
266
LBK 16.2
V
BI
RI
50
BI
BI
31
BI
BM
DS
OV
73
P
267
RBC 346, Jurů vrch (ZÚR)
VLÁRSKÝ PRŮSMYK
uklidněné
aktivní
aktivní
WT
DZ
Z*
BI
WT
K
Z
Z
BI
BI
32
BI
BI
BI
33
RH
BI
P*
I/57 TRENČÍN
341 VLÁRSKÝ PRŮSMYK
BI
BI
K
Z
L
K
Z
K
WT
BI
34

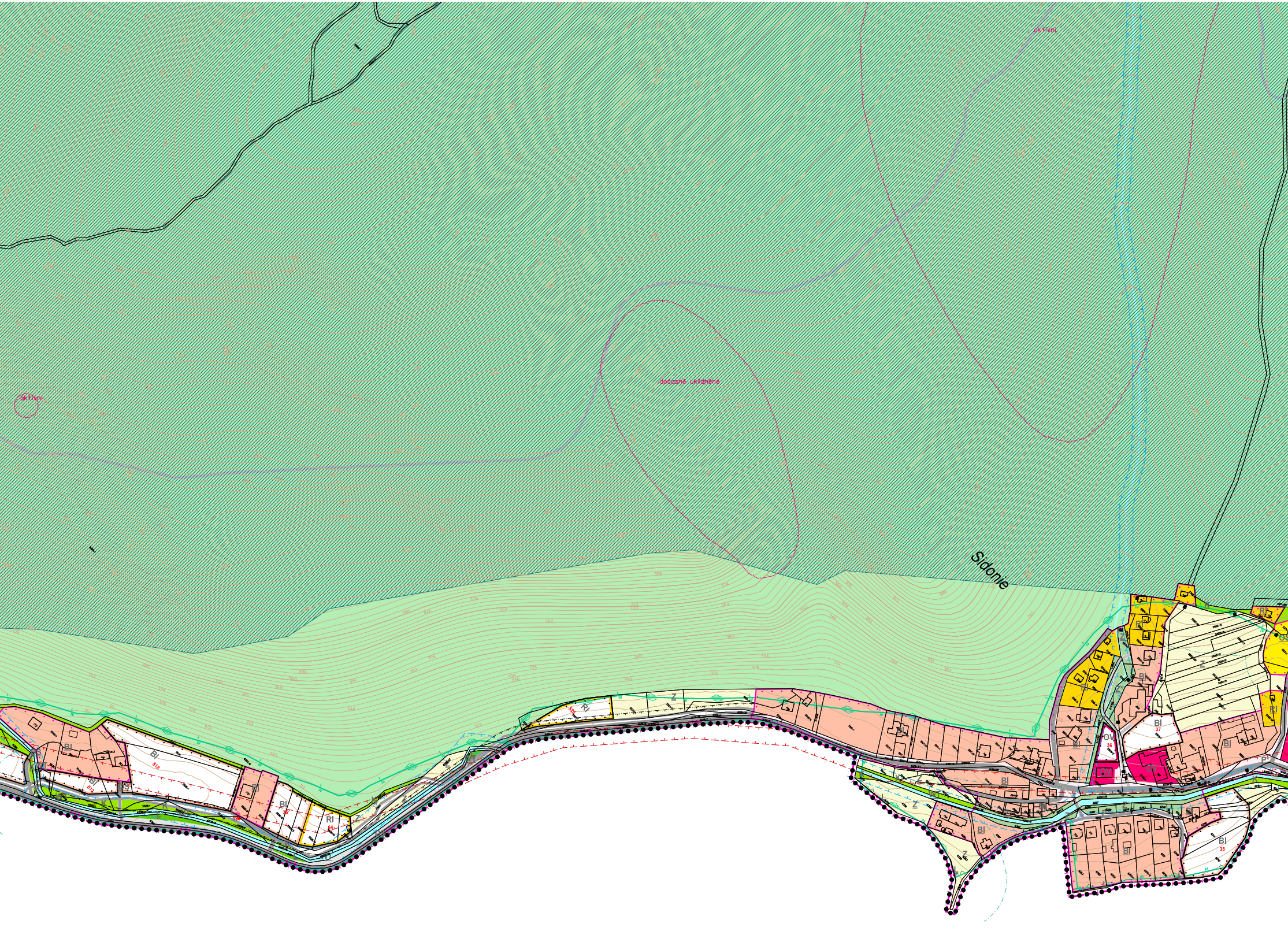
aktivni
aktivni
dočasně uklidněné
Sidonie
BI
518
BI
512
BI
RI
64
Z
RI
Z
BI
OV
36
BI
37
BI
BI
OS
RI
BI
Z
BI
38
Z

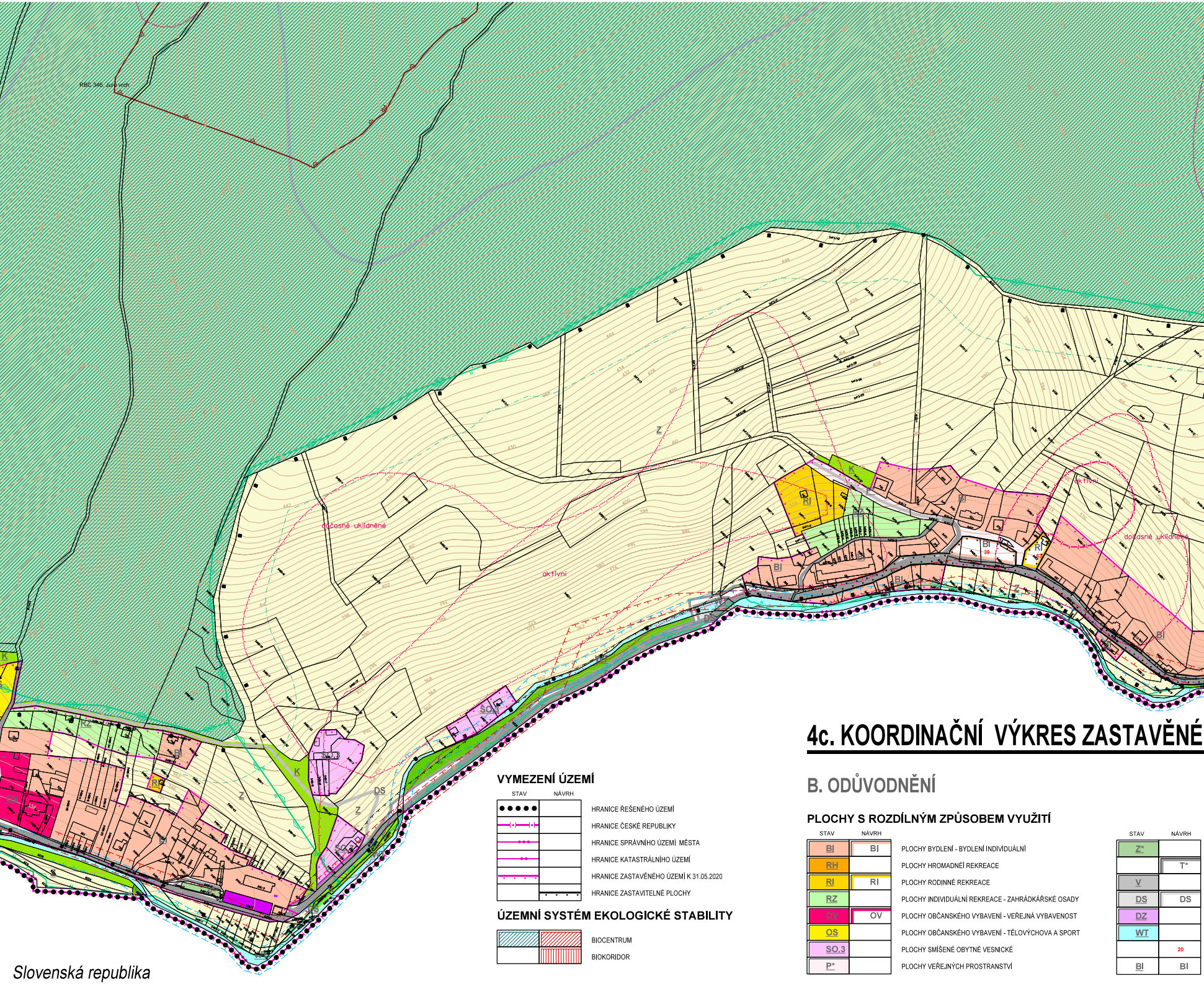
RBC 346, Juru vrch
Z
dočasné uklidněné
aktivní
dočasné uklidněné
aktivní
RI
K
BI
RZ
BI
RI
BI
BI
SO.3
SO.3
SO.3
K
DS
Z
Z
RZ
BI
RI
OV
BI
K
Slovenská republika

4c. KOORDINAČNÍ VÝKRES ZASTAVĚNÉ

B. ODŮVODNĚNÍ

VYMEZENÍ ÚZEMÍ

STAV	NÁVRH	
● ● ● ● ●		HRANICE ŘEŠENÉHO ÚZEMÍ
─┼•┼─┼•┼		HRANICE ČESKÉ REPUBLIKY
───•••─		HRANICE SPRÁVNÍHO ÚZEMÍ MĚSTA
───••─		HRANICE KATASTRÁLNÍHO ÚZEMÍ
━━━━		HRANICE ZASTAVĚNÉHO ÚZEMÍ K 31.05.2020
	━ • • •	HRANICE ZASTAVITELNÉ PLOCHY

ÚZEMNÍ SYSTÉM EKOLOGICKÉ STABILITY

▨	▨	BIOCENTRUM
	▥	BIOKORIDOR

PLOCHY S ROZDÍLNÝM ZPŮSOBEM VYUŽITÍ

STAV	NÁVRH		STAV	NÁVRH
BI	BI	PLOCHY BYDLENÍ - BYDLENÍ INDIVIDUÁLNÍ	Z*	
RH		PLOCHY HROMADNÉÍ REKREACE		T*
RI	RI	PLOCHY RODINNÉ REKREACE	V	
RZ		PLOCHY INDIVIDUÁLNÍ REKREACE - ZAHRÁDKÁŘSKÉ OSADY	DS	DS
OV	OV	PLOCHY OBČANSKÉHO VYBAVENÍ - VEŘEJNÁ VYBAVENOST	DZ	
OS		PLOCHY OBČANSKÉHO VYBAVENÍ - TĚLOVÝCHOVA A SPORT	WT	
SO.3		PLOCHY SMÍŠENÉ OBYTNÉ VESNICKÉ		20
P*		PLOCHY VEŘEJNÝCH PROSTRANSTVÍ	BI	BI

ÚZEMNÍ PLÁN BRUMOV-BYLNICE

ZAHRNUJÍCÍ, ÚPLNÉ ZNĚNÍ PO VYDÁNÍ ZMĚNY č. 3 1:2 000

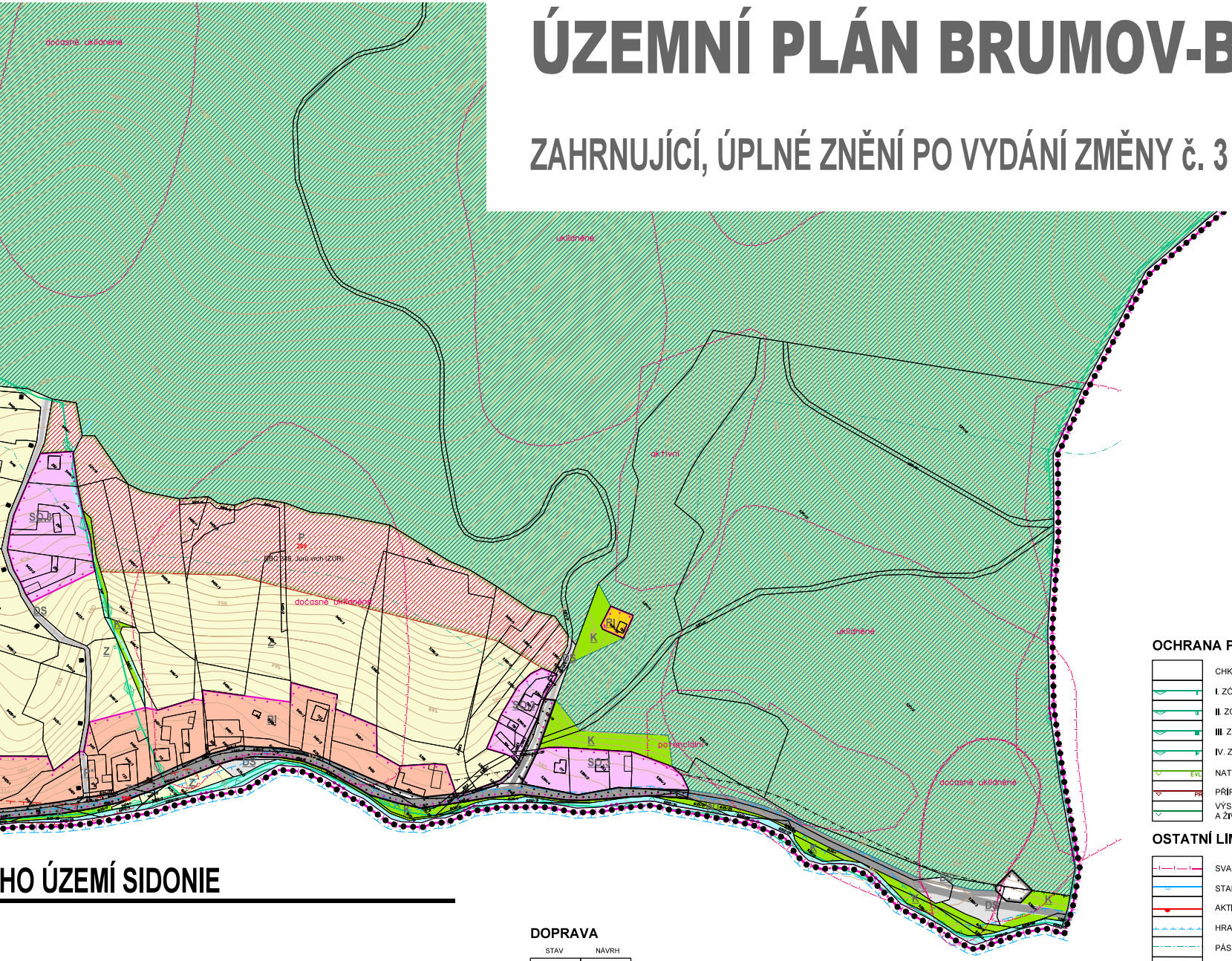
dočasně uklidněné
uklidněné
aktivní
P
299
RBC 345, Juří vrch (ZÚR)
dočasně uklidněné
SO.6
DS
Z
RI
K
SO.3
DS
K
potenciální
SO.3
uklidněné
dočasně uklidněné
DS
K

HO ÚZEMÍ SIDONIE

PLOCHY SÍDELNÍ ZELENĚ
PLOCHY TECHNICKÉ INFRASTRUKTURY
PLOCHY VÝROBY A SKLADOVÁNÍ
PLOCHY DOPR. INFRASTR. - SILNIČNÍ DOPRAVA
PLOCHY DOPR. INFRASTR. - DRÁŽNÍ DOPRAVA
VODNÍ PLOCHY A TOKY
ČÍSLO (ID) PLOCHY
KÓD PLOCHY S ROZDÍLNÝM ZPŮSOBEM VYUŽITÍ

STAV	NÁVRH	
Z		PLOCHY ZEMĚDĚLSKÉ
L		PLOCHY LESNÍ
K		PLOCHY KRAJINNÉ ZELENĚ
P	P	PLOCHY PŘÍRODNÍ

DOPRAVA

STAV	NÁVRH	
		SILNICE I. TŘÍDY
		MÍSTNÍ KOMUNIKACE
		ÚČELOVÉ KOMUNIKACE
DS	DS	CYKLOSTEZKY
		ŽELEZNIČNÍ TRAŤ CELOSTÁTNÍ

KULTURNÍ HODNOTY

- NEMOVITÉ KULTURNÍ PAMÁTKY EVIDOVANÉ V ÚSKP ČR
- ARCHEOLOGICKÁ NALEZIŠTĚ
- OP VÝZNAMNÝCH NEMOVITÝCH KULTURNÍCH PAMÁTEK

OCHRANA PŘÍRODY A KRAJINY

- CHKO BÍLÉ KARPATY /CELÉ K.Ú./
- I. ZÓNA CHRÁNĚNÉ KRAJINNÉ OBLASTI
- II. ZÓNA CHRÁNĚNÉ KRAJINNÉ OBLASTI
- III. ZÓNA CHRÁNĚNÉ KRAJINNÉ OBLASTI
- IV. ZÓNA CHRÁNĚNÉ KRAJINNÉ OBLASTI
- EVL NATURA 2000 - EVROPSKY VÝZNAMNÁ LOKALITA
- PR PŘÍRODNÍ REZERVACE
- VÝSKYT ZVLÁŠTĚ CHRÁNĚNÝCH DRUHŮ ROSTLIN A ŽIVOČICHŮ

OSTATNÍ LIMITY V ÚZEMÍ

- SVAHOVÉ DEFORMACE
- STANOVENÁ ZÁPLAVOVÁ ÚZEMÍ (PASIVNÍ ZÓNA ZÁPLAV)
- AKTIVNÍ ZÓNA ZÁPLAV
- HRANICE ÚZEMÍ VYUŽ. PRO VÝKON SPRÁVY VOD. TOKU
- PÁSMO 50 m OD OKRAJE LESA
- OP SILNICE
- OP ŽELEZNIČNÍ TRATĚ CELOSTÁTNÍ A REGIONÁLNÍ
- OP NADZEMNÍHO VEDENÍ VN, VVN, TRAFOSTANICE
- OP PODZEMMÍCH TELEKOMUNIKAČNÍCH VEDENÍ

AUTORIZACE

VEDOUCÍ PROJEKTANT Ing.arch. J. Ludík	ODBORNÁ SPOLUPRÁCE Ing. R. Nečas, Ing. J. Osvald
ZODP. PROJEKTANT Ing.arch. J. Ludík	DIGITALIZACE Ing.arch. J. Ludík, A Chlupová

POŘIZOVATEL: MěÚ Brumov-Bylnice, stavební úřad

ing. arch. jiří ludík
autorizovaný architekt
Dolnoveská 87, 763 16 Fryšták
IČO 491 57 078

ÚZEMNÍ PLÁN BRUMOV-BYLNICE

B. Odůvodnění, zahrnující úplné znění po vydání změny č. 3

KOORDINAČNÍ VÝKRES z.ú. SIDONIE

Datum	listopad 2021
Formát	19xA4
Účel	ÚPD
Čís. zakázky	03/21
Měř. **1:2.000**	Čís. výkresu **P4-4c**