


PROGRAM ROZVOJE MĚSTA BRUMOV-BYLNICE



2023 – 2030



Tento dokument byl schválen Zastupitelstvem města Brumov-Bylnice dne 21.6.2023 usnesením č. 69/7/ZM/2023.



OBSAH

ÚVOD	3
A. ANALYTICKÁ ČÁST	4
A.1. CHARAKTERISTIKA MĚSTA	4
1. ÚZEMÍ	4
2. OBYVATELSTVO	6
3. HOSPODÁŘSTVÍ	9
4. INFRASTRUKTURA	10
5. VYBAVENOST	12
6. ŽIVOTNÍ PROSTŘEDÍ	18
7. SPRÁVA MĚSTA	20
A.2. VÝCHODISKA NÁVRHOVÉ ČÁSTI	21
B. NÁVRHOVÁ ČÁST	24
B.1 VIZE	24
B.2 CÍLE	24
B.3 OPATŘENÍ A AKTIVITY	26



ÚVOD

Program rozvoje města Brumov-Bylnice je dokumentem, v němž jsou zakotveny základní rozvojové priority. Vedení města je vnímalo i před vypracováním tohoto dokumentu, protože vycházely z potřeb zajištění podmínek pro jednotlivé oblasti života ve městě. Zpracování tohoto střednědobého plánu však napomůže ke snazšímu a komplexnějšímu naplnění cílů a priorit v kontextu realizačních podmínek (zejména časové hierarchie, odpovědnosti a financování jednotlivých záměrů). Jde o jeden z hlavních nástrojů řízení rozvoje města.

Program rozvoje města **je oporou pro lepší a efektivnější plánování dílčích úkolů a řízení města.** Je oporou rozhodovacích procesů tak, aby město dokázalo efektivněji využívat možnosti financování jak z vlastního rozpočtu, tak i externích zdrojů (dotace, úvěry, příspěvky, dary, aj.).

Program rozvoje města:

- formuluje hlavní problémy a předpoklady rozvoje města a možná řešení – umožňuje tak komplexní přístup k řešení problémů a podporuje efektivní využívání finančních a personálních kapacit města i jeho celkového potenciálu;
- slouží jako podklad pro rozhodování orgánů města v rozvojových záležitostech;
- zajišťuje tak kontinuitu udržitelného rozvoje města;
- je podkladem pro cílený a zdůvodněný územní průmět rozvojových aktivit v územním plánu;
- je nástrojem k upevnění pozice města v regionu a k posílení jeho konkurenceschopnosti,
- je nástrojem koordinace rozvoje v širším území (reflexe rozvojových záměrů okolních obcí);
- je podkladem pro získávání dotací.

Tento důležitý strategický dokument, který bude sloužit k rozvoji našeho města, je vypracován na období let 2023 - 2030.



A. ANALYTICKÁ ČÁST

A.1. CHARAKTERISTIKA MĚSTA

1. ÚZEMÍ

Město Brumov-Bylnice se nachází v okrese Zlín ve Zlínském kraji v údolí říčky Brumovky. Leží 50 km jihovýchodně od Zlína a 6 km jižně od Valašských Klobouk. Nachází se v chráněné krajinné oblasti Bílé Karpaty na moravsko-slovenském pomezí v blízkosti státní hranice se Slovenskem. Město leží v nadmořské výšce 330 m.n.m.

Město se rozkládá na čtyřech katastrech – Brumov, Bylnice, Svatý Štěpán a Sidonie na celkové ploše 5627,10 ha. Počet obyvatel se každoročně pohybuje okolo 5 500.

Město je pověřeným obecním úřadem.

Obec s rozšířenou působností
Katastrální pracoviště

Valašské Klobouky
Valašské Klobouky

Tab. č.1 Druhy pozemků (v ha)

Druh pozemku	31.12.2021	31.12.2022
Zemědělská půda	1 962,04	1 963,08
Orná půda	543,97	543,88
Chmelnice	-	-
Vinice	-	-
Ovocný sad	74,21	74,20
Trvalý travní porost	1 267,04	1 268,12
Nezemědělská půda	3 665,06	3 664,03
Lesní pozemek	3 148,51	3 148,40
Vodní plocha	56,45	56,45
Zastavěná plocha a nádvoří	67,14	67,44
Ostatní plocha	392,95	391,74
Celková výměra	5 627,10	5 627,10

Zdroj: Český statistický úřad



Stručná historie města

Městečko Brumov vyrůstalo v podhradí zeměpanského hradu v údolí říčky Brumovky od 13. století. Hrad sehrál důležitou roli kamenného strážce a obránce Vlárského průsmyku před nespočetnými vojenskými vpády. Hrad patřil již od svého založení v 1. polovině 13. století k nejvýznamnějším královským hradům na Moravě. Nejstarší písemná zmínka se vztahuje již k roku 1224. V roce 1500 byl Brumov povýšen králem Vladislavem II. na město a hrad se stává majetkem šlechty.

V polovině 16. století za držení Meziříčských z Lomnice byl hrad velkoryse přestavěn v renesanční pevnost, která v budoucnu sehrála významnou úlohu při obraně zemské hranice před blížícím se tureckým nebezpečím. V polovině 17. století byl Brumov při vpádu Turků a Tatarů vypálen a téměř zničen, ubránil se pouze hrad. Po skončení válek ztratil hrad svůj vojenský význam pohraniční pevnosti a stal se pouze sídlem správy panství. Po velkém požáru v roce 1760 byl jen nouzově opraven, po roce 1826 byl pak zcela opuštěn a během krátké doby z něj zůstala jen zřícenina. V letech 1977-1982 zde probíhal archeologický průzkum pod vedením PhDr. Jiřího Kohoutka. Vůbec poprvé se tak ruiny kdysi významného královského hradu dostaly do popředí zájmu archeologů.

V květnu 2000 byla slavnostně otevřena nová expozice v odkrytých sklepeních ze 16. století a hrad byl předán veřejnosti. Dnes je brumovský hrad, ležící v turisticky atraktivní Chráněné krajinné oblasti Bílé Karpaty, stále oblíbenějším cílem návštěvníků z blízkého i dalekého okolí a místem kulturních a společenských akcí.

Správní vývoj

Do sloučení obcí Brumova a Bylnice r. 1964 působil v každé obci samostatný místní národní výbor. Městem se obec Brumov-Bylnice stala k 1.1.1965, kdy zde začal působit městský národní výbor. Od r. 1976, kdy se k Brumovu-Bylnici připojily obce Sidonie a Štěpán (do r. 1964 Svatá Sidonie a Svatý Štěpán) tvořily město tyto městské části: Brumov, Bylnice, Sidonie, Štěpán (od r. 1990 opět Svatý Štěpán).



2. OBYVATELSTVO

Demografická situace

Z níže uvedených statistických dat vyplývá pozvolný pokles počtu obyvatel Města Brumov-Bylnice. Svou roli zde hraje zejména zaměstnanost a dostupnost bydlení. Město je svou občanskou vybaveností velmi žádané.

Z tabulky je zřejmé, že pozvolna roste i průměrný věk obyvatel.

Tab. č. 2 Vývoj počtu obyvatel města Brumova Bylnice a jejich průměrného věku v letech 2013 - 2023

Vývoj počtu obyvatel města Brumov-Bylnice a jejich průměrného věku											
Rok	2013	2014	2015	2016	2017	2018	2019	2020	2021	2022	2023
Počet obyvatel	5733	5675	5629	5613	5574	5561	5540	5528	5545	5457	5471
Počet obyvatel (muži)	2880	2856	2842	2834	2812	2811	2806	2805	2813	2763	2768
Počet obyvatel (ženy)	2853	2819	2787	2779	2762	2750	2734	2723	2732	2694	2703
Průměrný věk	40,6	41	41,5	41,6	42	42,1	42,4	42,8	42,9	42,9	43,1
Průměrný věk (muži)	39,2	39,5	39,9	39,9	40,2	40,3	40,5	40,7	41,1	41,1	41,3
Průměrný věk (ženy)	42,1	42,5	43,1	43,3	43,8	44	44,4	44,8	44,8	44,8	45

Zdroj: Český statistický úřad

**Tab. č. 3 Pohyb obyvatel – počty narozených a zemřelých, přistěhovalých a vystěhovalých**

Rok	Narození	Zemřelí	Přistěhovalí	Vystěhovalí	Počet obyvatel k 31.12.
2012	54	49	31	84	5733
2013	52	60	51	101	5675
2014	40	53	69	102	5629
2015	62	68	72	82	5613
2016	59	55	60	103	5574
2017	68	67	81	95	5561
2018	62	55	63	91	5540
2019	60	49	64	87	5528
2020	51	57	102	79	5545
2021	83	71	116	108	5457
2022	50	54	117	99	5471

Zdroj: Český statistický úřad

V souvislosti s blízkostí státní hranice se Slovenskem souvisí i přítomnost cizinců s trvalým či přechodným pobytem na území města

Tab. č. 4 Počet cizinců hlášených k pobytu v Brumově-Bylnici

Stav k	Muži	Ženy	Přechodný pobyt	Trvalý pobyt	Občané třetích zemí	Občané EU	Celkem
1.1. 2022	70	57	94	43	35	102	137
1.7. 2022	107	94	157	44	98	103	201

Zdroj: <https://www.mvcr.cz/clanek/informativni-pocty-obyvatel-v-obcich.aspx>



Tato oficiální čísla však nezachycují určitou část bydlících osob – vlastníky nemovitostí s trvalým pobytem mimo Brumov-Bylnici nebo cizince (vlastníky/uživatele domů a bytů, kteří za zaměstnáním dojíždí do SR, ale využívají občanskou vybavenost ve městě).

V podmínkách Schengenského prostoru a volného pohybu osob řada z nich neřeší nutnost evidence pobytu na cizím území. Rok 2022-2023 ukazuje na větší pohyb migrantů přes hraniční území mezi Slovenskou a Českou republikou.



3. HOSPODÁŘSTVÍ

Ekonomická situace

Tabulka uvedená níže zobrazuje celkové zastoupení ekonomických subjektů podle odvětví činnosti ve městě. Nejvíce ekonomických subjektů spadá do kategorie stavebnictví (395), následuje kategorie průmysl (249); velkoobchod, maloobchod, opravy a údržba motorových vozidel.

Tab. č. 5 Podnikatelské subjekty podle převažující činnosti

Podnikatelské subjekty	Registrované podniky	Podniky se zjištěnou aktivitou
A-Zemědělství, lesnictví, rybářství	130	82
B-E – Průmysl celkem	249	139
F- Stavebnictví	395	227
G- Velkoobchod, maloobchod, opravy a údržba motorových vozidel	161	75
H – Doprava a skladování	29	15
I-Ubytování, stravování a pohostinství	75	36
J-Informační a komunikační činnosti	17	11
K-Peněžnictví a pojišťovnictví	11	5
L-Činnosti v oblasti nemovitosti	38	8
M-Profesní, vědecké a technické činnosti	131	70
N-Administrativní a podpůrné činnosti	22	11
O - Veřejná správa a obrana, povinné sociální zabezpečení	5	2
P – Vzdělávání	15	11
Q – Zdravotní a sociální péče	13	12
R – Kulturní, zábavní a rekreační činnosti	43	24
S – Ostatní činnosti	116	63
X – Nezařazeno	0	0
Celkem	1548	805

Zdroj: Český statistický úřad k 31.12.2022



4. INFRASTRUKTURA

Plynovody, vodovody a kanalizace

Některé vodovody a kanalizace jsou ve vlastnictví města. Ostatní jsou majetkem společnosti Vodovody a kanalizace Zlín a.s. Všechny vodovody a kanalizace jsou pak ve správě jiného subjektu. Výjimkou je vodovod v Sidonii. Plynovod v majetku města je pouze v ulici Slunečná a STL přípojka centrální vytopy. Zbytek plynovodů na území města je vlastnictvím spol. GasNet, s.r.o.

Odpadové hospodářství ve městě

Svoz a likvidace směsného komunálního odpadu (dál jen „SKO“) a separovatelných složek vytríděných ze směsného komunálního odpadu (papír a lepenka, plasty, bílé sklo, barevné sklo, kompozitní obaly) od občanů a smluvních partnerů města je v současné době zajišťována externími firmami, a to v četnosti 1x týdně pro SKO, plasty, papír a lepenku a v četnosti 1 x měsíčně pro sklo a kompozitní obaly. Nádoby na odpad (popelnice a kontejnery) jsou převážně ve vlastnictví občanů města (domovní zástavba) případně ve vlastnictví společenství vlastníků bytových jednotek (sídliště Družba a Rozkvět), u smluvních partnerů města jsou tyto nádoby v soukromém vlastnictví. Tříděný odpad je možno odkládat v provozní dobu rovněž do prostor sběrného dvoru, který je pro tento účel zřízen.

V aglomeraci města, včetně místních částí Svatý Štěpán a Sidonie, jsou umístěny kontejnery, umožňující třídít odpad:

- papír a lepenka – modré zbarvení,
- plast – žluté zbarvení,
- kompozitní obaly – označení oranžovým víkem,
- sklo – bílé a zelené zbarvení,
- bioodpad – hnědé zbarvení.

Separovatelné odpady jsou po naplnění shromažďovacích prostředků (kontejnerů a pytlů na tříděný odpad) sváženy dodavatelem do třídírny externí společnosti k dalšímu zpracování a využití. Na využití obalových složek vytríděných ze separovatelného odpadu je uzavřena smlouva s externí firmou.



Nebezpečné odpady

Mobilní svoz tohoto odpadu je realizován 1 x ročně externí společností na osmi stanovištích ve městě. Svoz nebezpečného odpadu a zpětně odebíraných elektrozařízení je pro občany města dotovaný. Na sběrném dvoře je svoz „N“ odpadu realizován cca 3 x ročně po naplnění skladu nebezpečných odpadů. Odpad ze skladu „N“ odpadu, který je umístěn ve sběrném dvoře, odebírá externí společnost, která má licenci pro nakládání s nebezpečnými odpady.

Bioodpad

V průběhu posledních 17 let (r. 2006, r. 2015) město Brumov-Bylnice pořídilo pro své občany kompostéry v počtu 1200 ks v rámci dotací OPŽP. Z dotací bylo pořízeno rovněž 20 ks kontejnerů na bioodpad, které jsou umístěny na sídlištích Rozkvět a Družba. Pro drcení byl pořízen štěpkovač s vlastním pohonem, který provozují Služby města Brumov-Bylnice. Ve městě je zřízena, na základě povolení KÚZK, komunitní kompostárna v lokalitě „Výmol“ v k. ú. Bylnice, kde jsou ukládány biologicky rozložitelné odpady vzniklé údržbou veřejné zeleně.

Sběrný dvůr

Je zde shromažďován komunální, stavební, objemný i nebezpečný odpad a prováděn zpětný odběr vyřazených elektrozařízení. Nově je odebírán v rámci zpětného odběru také jedlý olej a pneumatiky. Směsný komunální odpad, stavební odpad, objemný odpad a kovo - odpad je umisťován do vanových kontejnerů umístěných ve sběrném dvoře.

Zpětný odběr elektrozařízení zajišťují na základě zplnomocnění Služby města s využitím dopravců odběratelů.

Pro občany města je tato služba dotována s postupným snižováním dotace.

Cílem odpadového hospodářství města je zachytit co největší množství separovatelných složek vytríděných z komunálních odpadů - cíle Plánu odpadového hospodářství ČR.

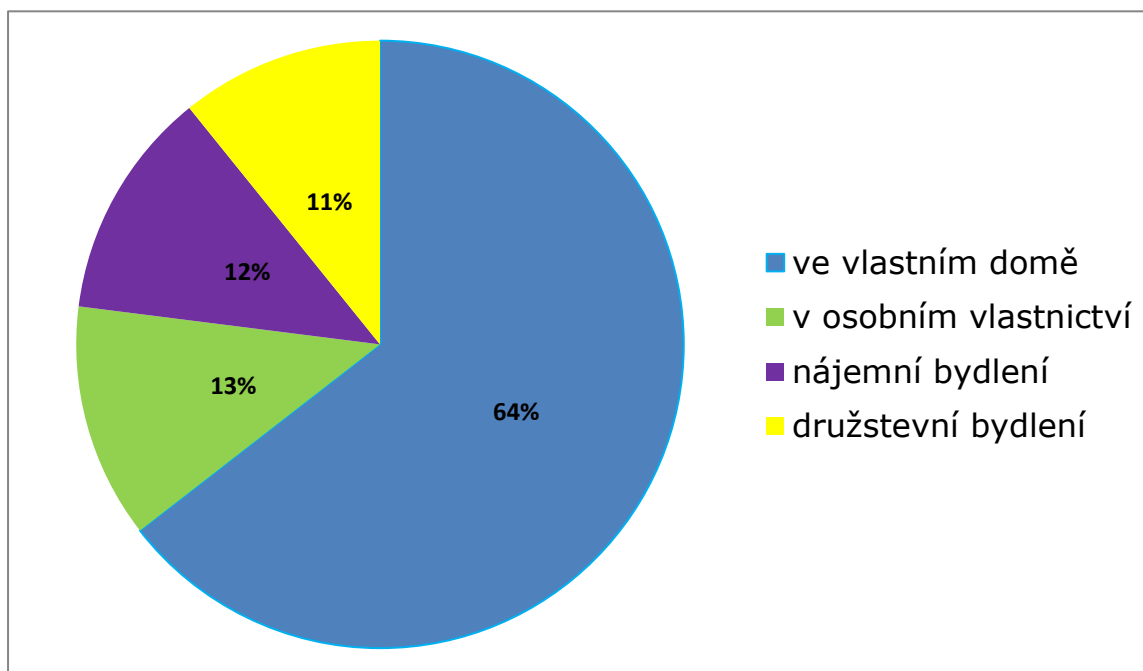


5. VYBAVENOST

Bydlení

V posledních letech lze sledovat zvýšení poptávky po pozemcích pro individuální výstavbu i po bytech v bytových domech. Na tuto problematiku v současné době samospráva reaguje vykoupením zbývajících pozemků v lokalitě Slunečná, která bude sloužit pro výstavbu rodinných domů. Dalším cílem je vybudování bytových domů na sídlišti Družba.

Graf. č. 1 Obydlené byty podle právního důvodu užívání



Zdroj: Český statistický úřad, Sčítání lidí, domů a bytů, 2022. Graf vlastní.



Obecní bytový fond v současné době čítá celkem 75 bytů, které se nachází v sedmi objektech – z toho se dvě budovy nachází v brumovské, tři v bylnické a dvě v sidonské části města.

Tab. č. 6 Obecní bytový fond

Objekt	Počet bytů	Poznámka
Družba 1220	23	byty 2+kk (46,61–53,62 m ²), z toho 1 bezbariérový
1. května 1104 (BD Měšťanka)	23	11 x byt 2+kk (49,72–58,45 m ²); 12 x byt 1+kk (25,54–49,12 m ²)
Široká 146	11	8 x byt 1+kk (22,18–52,56 m ²); 1 x byt 2+kk (47,18 m ²); 2 x byt 1+0 (á cca 20,3 m ²)
Družba 1178 (ZŠ)	1	třípokojový - 99,49 m ² (vč. garáže)
Vlárská 288 (DPS)	10	10 x byt 1+0 (26,17–34,68 m ²); z toho 1 bezbariérový a 1 krizový
Sidonie 9	3	1 x byt 1+1 (34,17 m ²), 2 x byt 2+1 (58–63,1 m ²)
Sidonie 35	4	3 dvoupokojové (48,16–53,93 m ²); 1 jednopokojový (38,82 m ²)
Celkem	75	

Zdroj: Evidence odboru investic a majetku města, stav k 06/2023



Školství a vzdělávání

Základní škola je příspěvkovou organizací města. Nabízí vzdělání pro 1. - 9. ročník. Nachází se na pomezí bylnického a brumovského katastru obce v moderním, architektonicky zajímavém areálu, který byl vybudovaný v letech 1995 – 1998. Součástí základní školy je školní jídelna, výhodou je možnost využití plaveckého bazénu, sportovní haly, atletického areálu s běžeckou dráhou a s umělým povrchem. Objekt je bezbariérový. Škola nabízí nadstandardní materiální zázemí.

Mateřská škola je příspěvkovou organizací města. Je umístěna na sídlišti Družba, kde je pět tříd. Na odloučeném pracovišti ve Svatém Štěpáně se nachází dvě třídy a na odloučeném pracovišti v Brumově-Bylnici, v ulici 1. května č.p. 1030, se nachází jedna třída.

Dům dětí a mládeže je příspěvková organizace města. Zajišťuje zejména zájmovou a volnočasovou činnost mládeže a veřejnosti.

Základní umělecká škola Valašské Klobouky využívá jako jedno z pracovišť pro žáky z okolí i objekt bývalé národní školy. Děti z okolí tak mají dostupnější vyučování hry na některé nástroje.

Vzdělávání v městské knihovně - Knihovna pravidelně spolupracuje se základní i mateřskou školou, spolky, organizacemi, institucemi a firmami. Organizuje besedy, vzdělává seniory a pořádá přednášky pro širokou veřejnost.



Zdravotnictví

Ve městě se nachází zdravotní středisko, kde mají ordinace praktičtí lékaři a zubaři. Je zde i zubní laboratoř, gynekologie, interní ambulance a oční ambulance. Mimo hlavní budovu jsou praktičtí lékaři, zubní lékař a oční optika. Na území města se nyní nachází 2 lékárny.

Zdravotnická zařízení vyššího stupně i lékařská služba první pomoci je soustředěna do Valašských Klobouk a Slavičina.

Sociální péče

Poskytovatelem sociálních služeb ve městě je Charita Valašské Klobouky, která zajišťuje pečovatelské služby, denní stacionář a osobní asistenci.

Dále se zde nachází zařízení KamPak, které je registrovanou službou sociální prevence. Jejím poskytovatelem je vzdělávací, sociální a kulturní středisko při Nadaci Jana Pivečky, o.p.s. se sídlem ve Slavičíně. Zařízení mohou navštívit mladí lidé ve věku od 11 do 26 let a trávit zde svůj volný čas, potkávat se s kamarády, ale také nalézt pomoc při řešení obtíží, se kterými se mohou v životě setkat.

Kultura a památky

Město v roce 2004 otevřelo v rekonstruovaných prostorách bývalé panské vily na Podzámčí městské muzeum. Pro turisty jsou k dispozici různé výstavy, expozice, historické předměty atd. V objektu má sídlo také městské infocentrum.

Dalším významným objektem je i hrad Brumov, kde se koná řada akcí, ale také svatebních obřadů. Kulturní dům a knihovna slouží při pořádání různých besed, výstav, přednášek a ke kulturním akcím. Ve městě se dodržují stále tradice a zvyky, kterými si předkové zpříjemňovali život - Fašankový průvod s alegorickým vozem prochází městem na konci masopustu a pochování basy v kulturním domě je už tradiční součástí kulturního kalendáře. Dodržují se velikonoční obchůzky a slaví se svátek Svatého Mikuláše s andělem a čerty.



Ve městě se aktuálně nachází 16 památkových objektů, které jsou zapsány v Ústředním seznamu nemovitých kulturních památek České republiky (ÚSKP):

- Hrad Brumov
- Farní kostel sv. Václava
- Radnice
- Židovský hřbitov
- Kaplička P. Marie (Ulice Josefa Polácha)
- Kašna (Náměstí Hildy Synkové)
- Socha sv. Gottharda (Náměstí Hildy Synkové)
- Socha sv. Floriána (Náměstí Hildy Synkové)
- Sousoší nejsvětější Trojice (Náměstí Hildy Synkové)
- Socha sv. Jana Nepomuckého (Ulice Kloboucká)
- Socha sv. Jana Nepomuckého (Ulice Široká)
- Socha sv. Jana Nepomuckého (Ulice Vlárská)
- Centrální kříž na hřbitově
- Kaplička sv. Jana Nepomuckého (Svatý Štěpán)
- Dělnická kolonie (Sidonie)
- Společná chlebová pec (Sidonie)

V roce 1995 se historické jádro města stalo Městskou památkovou zónou Brumova- Bylnice. Ve stejném roce bylo také vyhlášeno ochranné pásmo dělnické kolonie v Sidonii.

Sport a tělovýchova

Tato kapitola je rozvinuta podrobněji v **plánu rozvoje sportu**, což je samostatný dokument, který koncepčně řeší podporu sportu, sportovních klubů, spolků a organizací na území města.

Město Brumov-Bylnice je nazýváno městem sportu. Vedení města si plně uvědomuje svou úlohu ve vytváření podmínek pro zabezpečení rozvoje sportu pro všechny občany, zvláště děti a mládež, včetně talentované mládeže a zdravotně postižených spoluobčanů.

Ve městě je v současné době nejméně 23 sportovních zařízení. Město je vlastníkem a současně provozovatelem sportoviště v 11 případech, ve 2 případech je provozovatelem příspěvková organizace města a zbylých 9 sportovišť vlastní a provozuje jiný subjekt. Město vlastní a provozuje dalších 17 dětských a sportovních hřišť.

**Tab. č. 7 Sportoviště**

POŘ. ČÍSLO	NÁZEV SPORTOVIŠTĚ
1	Sportovní a rekreační areál Brumov-Bylnice (koupaliště)
2	Víceúčelové sportovní hřiště „Pod Strání“ v Bylnici
3	Víceúčelové sportovní hřiště na sídlišti Rozkvět v Brumově
4	Mobilní dětský lyžařský vlek u koupaliště
5	Pumptracková dráha na sídlišti Rozkvět
6	Fotbalové hřiště ve Sv. Štěpáně
7	Tenisový kurt ve Sv. Štěpáně
8	Cyklostezky a cyklotrasy
9	Krytý plavecký bazén
10	Tělocvična – sportovní hala
11	Školní víceúčelové hřiště na sídlišti Družba
12	Tělocvična DDM Brumov-Bylnice
13	Lezecká stěna DDM Brumov-Bylnice

Zdroj: Vlastní zpracování

Některá sportoviště vzhledem ke svému stáří vyžadují poměrně velké investice do oprav. Jedná se o celkovou rekonstrukci školního víceúčelového hřiště, výměnu vzduchotechniky na krytém bazénu, výstavbu malého venkovního bazénu pro děti, dokončení celého nebo části projektu na přestavbu tělocvičny na sportovní halu, odpočinková zóna u koupaliště, vybudování sportoviště pro hasiče atd.

Sportovní a rekreační areál (venkovní koupaliště) je nejvíce navštěvovaným sportovištěm v letních měsících a jako jediné sportoviště je z dlouhodobého hlediska finančně soběstačné.



Sportovní kluby a spolky na území města

- FC Brumov, z.s.
- SK Bylnice, z.s.
- SK Brumov – Bylnice, z.s.
- Hokejový club BBSS, z.s.
- SPORT centrum Bylnice, z.s.
- Hokejová akademie, z.s.
- Sportovní klub Demons, z.s.

Ostatní organizace provozující vedle hlavní činnosti sportovní činnost

- Junák Brumov – Bylnice
- SDH Bylnice
- SDH Brumov
- SDH Svatý Štěpán
- Školní sportovní klub AŠSK při ZŠ Brumov – Bylnice, p.t.

6. ŽIVOTNÍ PROSTŘEDÍ

Ochrana životního prostředí

Celé území města Brumov-Bylnice, včetně místních částí Svatý Štěpán a Sidonie je zařazeno do CHKO Bílé Karpaty. Jednotlivá území jsou zařazena do stupně ochrany podle přírodních kvalit na jednotlivých stanovištích a dle biosférických ochranných opatření. Celé území města je tedy rozčleněno do I., II., III. a IV. zóny odstupňované ochrany přírody. Stěžejním dokumentem pro vyhodnocení kvality zájmových území zařazených do CHKO Bílé Karpaty je tzv. „Plán péče o krajinu“.

Chráněná krajinná oblast Bílé Karpaty byla zřízena výnosem Ministerstva kultury ČSR č.j. 17.644/80 ze dne 3. listopadu 1980, rozprostírající se na ploše 715 km² na území okresů Hodonín, Uherské Hradiště, a Zlín v nadmořské výšce 175 – 970 m. Bílé Karpaty představují mimořádnou oblast mezi našimi velkoplošnými chráněnými územími především proto, že jsou nejvyšším pohořím jihozápadního kraje vlastního karpatského horského



systemu. Celá oblast, ale zejména její jižní část byla po mnoho staletí kultivována člověkem. Přesto, nebo právě proto, se zde dochovaly mimořádně cenné přírodní hodnoty a na mnoha místech lze hovořit o harmonické krajině. Pro tyto přírodní a krajinné kvality byly Bílé Karpaty v rámci programu Člověk a biosféra (MAB) organizace UNESCO dne 15. 4. 1996 zařazeny mezi evropské biosférické rezervace. Fenomény vytvářející základní charakteristiku regionu jsou:

- Z geomorfologického hlediska kopcovitý reliéf Bílých Karpat.
- Z geologického hlediska flyšový vývoj (střídání pískovců a jílovců, sesuvy).
- Zachovalá krajina a výskyt vzácných a ohrožených druhů rostlin a živočichů (orchidejové bělokarpatské louky, přirozená skladba lesních porostů, výskyt minerálních pramenů).

Tab. č. 8 - Přehled lokalit, které jsou zařazeny do ÚSOP v porovnání se stavem zakreslení v platné ÚPD města přikládáme níže v přehledné tabulce:

Název chráněného objektu	Zařazení	Katastrální území
Bílé potoky	Evropsky významná lokalita	Brumov
Hodňovská dolina	Evropsky významná lokalita	Brumov
Vlárský průsmyk	Evropsky významná lokalita	Brumov Bylnice Sv. Štěpán
Hluboče	Přírodní památka	Bylnice
Lazy	Přírodní rezervace	Bylnice
Tratihušť	Objekt, jehož ochrana byla zrušena	Bylnice
Vlára	Evropsky významná lokalita	Bylnice Sv. Štěpán Sidonie
Chladný vrch	Přírodní památka	Sv. Štěpán
Okrouhlá	Přírodní památka	Sv. Štěpán
Sidonie	Natura 2000	Sidonie



Ochrana zemědělského půdního fondu ve městě

Realizována dle platného zákona o ochraně zemědělského půdního fondu, který pro město zajišťuje obec s rozšířenou působností Valašské Klobouky. Veškerá stavební a investiční činnost ve městě, která je plánovaná na pozemcích zařazených do součástí zemědělského půdního fondu podléhá vydání závazných stanovisek a rozhodnutí vydaných podle zvláštních předpisů MěÚ Valašské Klobouky.

Plochy zemědělské půdy na katastru města, včetně místní částí jsou vymezeny v územně plánovací dokumentaci města, která vychází z údajů o druhu pozemků vedených v katastru nemovitostí.

7. SPRÁVA MĚSTA

Brumov-Bylnice je obec s pověřeným obecním úřadem. Jeho správní obvod je vymezen územím obcí Brumov-Bylnice, Návojná, Nedašov, Nedašova Lhota, Jestřabí, Rokytnice, Štítná n. Vlčí-Popov.

Pověřeným městským úřadem je Městský úřad Brumov-Bylnice.

Se sídlem: H. Synkové 942, 763 31 Brumov-Bylnice

Telefon: 577 305 111

e-mail: radnice@brumov-bylnice.cz

ID datové schránky: rqcb3a2

www: www.brumov-bylnice.cz



A.2. VÝCHODISKA NÁVRHOVÉ ČÁSTI

Program rozvoje města je zpracovaný na základě plánu investičních akcí, který je pravidelně předkládán Radě města Brumov-Bylnice. Vychází z dlouhodobě plánovaných aktivit, které jsou zapracovány do návrhu rozpočtu města.

V oblasti sportu vycházíme ze zpracovaného Plánu rozvoje sportu na období 2020 – 2025.

SWOT ANALÝZA

SWOT analýza města Brumov-Bylnice definuje kromě silných stránek města také vnější faktory, které mohou napomoci nebo naopak brzdit další rozvoj města. Mezi výhody a pozitiva města patří zejména oblast vzdělávání – kvalitní školské i mimoškolské aktivity a instituce, kvalitní a dostupné sociální a zdravotní služby. Široká nabídka kulturních a vzdělávacích programů pro všechny věkové kategorie. Nabídku pracovních míst zajišťují zejména menší podniky a živnostníci. Pozitivem jsou fungující zaměstnavatelé v průmyslové zóně (v areálu bývalého MEZu), areálu bylnické pily a zemědělských podnikatelé. Z hlediska občanské vybavenosti mají obyvatelé k dispozici bohatou nabídku sportovišť, míst pro setkávání a konání kulturních a společenských akcí (náměstí, kulturní dům, muzeum/infocentrum, amfiteátr brumovského hradu); zdravotní péči a dobře fungující poskytování služeb sociální péče.

S dalším rozvojem města neoddelitelně souvisí rozšíření nabídky nájemního či družstevního bydlení, dále také možnost výstavby rodinných domů v lokalitě Slunečná, vybudování nových parkovacích míst. Plánované záměry musí vycházet z postupného a rovnoměrného rozvoje ve všech místních částech – Brumova, Bylnice, Svatého Štěpána i Sidonie.

V neposlední řadě je důležité zachovávat a ohleduplně užívat přírodní bohatství okolní krajiny, chránit je před nadměrnými negativními vlivy v souvislosti s realizací rozvojových aktivit a životem ve městě.



Tab. č. 9 SWOT analýza

SILNÉ STRÁNKY (S) (pozitiva, rozvojové faktory)	SLABÉ STRÁNKY (W) (negativa, problémy)
<ul style="list-style-type: none">• Kvalitní vzdělávací zařízení (ZŠ, MŠ, DDM, ZUŠ, vzdělávání v městské knihovně)• Sportoviště ve vlastnictví města a zázemí pro volnočasové aktivity• Hrad Brumov – historický význam, zázemí a kulisa kulturních a společenských akcí• Kvalita a dostupnost sociálních služeb (pečovatelská služba, denní stacionář, terénní služby, rodinné a mateřské centrum, a jiné) a doplňkových služeb (senior taxi, ...)• Různorodá nabídka tradičních kulturních a sportovních akcí• Informovanost občanů – Zpravodaj města Brumov-Bylnice, mobilní rozhlas, sociální síť• Dostupnost zdravotnických služeb• Přírodní lokality s potenciálem pro využití k rekreaci• Zlepšování podmínek pro bezmotorovou dopravu (cyklostezky a cyklotrasy; napojení na páteřní síť i sousední obce)• Stavební místa pro individuální výstavbu• Široká nabídka služeb na území města (ubytování, stravování, kultura – KD, muzeum, knihovna, infocentrum)• Možnosti přeshraniční spolupráce města• Nízká zadluženost města• Průmyslová zóna (bývalý MEZ)• Výborné sportovní podmínky – fotbalový stadion, zimní stadion, koupaliště, krytý bazén, víceúčelové hřiště, tenisové kurty, cyklistika, turistika	<ul style="list-style-type: none">• Nedostatek pracovních příležitostí ve městě a související odliv obyvatel• Stárnutí obyvatelstva• Stav místních komunikací, včetně chodníků• Dopravní zatížení města• Kapacita parkovacích míst• Mosty – špatný stav• Stav účelových komunikací• Bydlení• Voda a kanalizace Sidonie• Individuální čističky odpadních vod• Rozšíření lékařské péče



PŘÍLEŽITOSTI (O) (vnější rozvojové faktory)	HROZBY (T) (neovlivnitelná negativa, problémy)
<ul style="list-style-type: none">• Úprava veřejných ploch• Zachování kulturních tradic• Bezbariérové město (odstraňování bariér na komunikacích a při vstupech do veřejných budov)• Propojení sítě cyklotras a cyklostezek• Využití vícezdrojového financování• Nabídka bytů (nájem i prodej)• Výstavba bytových domů (nájem, družstevní bydlení)• Výstavba rodinných domů• Možnost přeshraniční spolupráce• Spolupráce obcí• Bezpečnost• Obnova železničního spojení	<ul style="list-style-type: none">• Poloha města na přímé státní hranici• Odliv kvalifikovaných odborníků• Zadluženost části obyvatel• Úbytek obyvatel• Přetížená doprava v pohybu a klidu

Zdroj: Vlastní zpracování



B. NÁVRHOVÁ ČÁST

B.1 VIZE

Program rozvoje města Brumov-Bylnice navrhuje směr jeho rozvoje, doplnění standardů jeho vybavenosti a infrastruktury, a to do konce plánovacího období, tj. do roku 2030.

Strategická vize Programu rozvoje města je definována na základě výsledků a závěrů analytické části, projednání s občany, spolky, organizacemi, institucemi, podnikateli a širokou veřejností. Provedena analýza SWOT vychází z dlouhodobě plánovaných záměrů a potřeb města.

Jak bychom chtěli, aby bylo město Brumov-Bylnice charakterizováno po uplynutí období platnosti programu rozvoje?

Po splnění návrhů tohoto programu by mělo získat charakteristiku:

- bezpečného místa pro spokojený život s dostupnými službami a pracovními příležitostmi;
- místa, kde chtějí zůstat a vybudovat si vlastní domov mladí lidé;
- místa s dostupnými službami a vybudovanou infrastrukturou, kde se dobře žije (všem věkovým kategoriím);
- společenství vzdělaných, informovaných, kulturních a aktivních občanů;
- zdravého a udržovaného místa, kde se cítíme dobře;
- atraktivního cíle pro cestovní ruch.

B.2 CÍLE

CÍL č. 1 MĚSTO PRO KVALITNÍ A KLIDNÝ ŽIVOT

Naplněním tohoto cíle chce město dosáhnout stavu zvýšení pocitu bezpečí občanů, provést opatření vedoucí ke zvýšení dostupnosti služeb pro obyvatele a realizovat aktivity, které povedou ke zvýšení vzdělanosti, informovanosti, nabídky kvalitního kulturního a sportovního života, sociální a zdravotní péče a povedou občany k zapojení do společenského života města.



CÍL č. 2 ATRAKTIVNÍ MĚSTO BRUMOV-BYLNICE

Zvýšit atraktivitu města tak, aby mladí lidé neměli důvod odcházet, ale spíše ve městě zůstávali, vybudovali si zde bydlení a rodinné vztahy. Realizovat aktivity vedoucí k podpoře cestovního ruchu a jeho propagaci.

CÍL č. 3 OCHRANA, TVORBA A PÉČE O ŽIVOTNÍ PROSTŘEDÍ

Chránit a pečovat o životní prostředí v širším slova smyslu, podporovat prostředí pro zdravý aktivní životní styl, zlepšovat vzhled a stav veřejných prostor a veřejné zeleně na území města. Snižovat negativní dopady rozvoje města (v oblasti dopravy, technické infrastruktury atd.) na životní prostředí ve městě.



B.3 OPATŘENÍ A AKTIVITY








Pozn.: Priorita jednotlivých aktivit je v tabulce odlišena barevně. Legenda:

 Vysoká důležitost

 Střední důležitost

 Nízká důležitost

OPATŘENÍ - CÍL Č. 1

VZDĚLÁVÁNÍ						
Aktivita	Popis	Předp. realizace	Odpovídá	Náklady (v mil. Kč)	Zdroje financování	Priorita
Základní škola	Zateplení fasády ZŠ, výměna oken a rekuperace. Energetické úspory. Příprava, studie, projektování, povolování, realizace.	2023-2030	ŘZŠ, RM, ŘSM, OI, OKS	95	Vlastní, externí	
Základní škola	Modernizace učeben, družin a školního klubu.	2023-2030	ŘZŠ	-	-	
Základní škola	Rekonstrukce prostor školní kuchyně a jejího vybavení vč. energetických úspor gastroprovozu.	2023-2030	ŘZŠ, RM, OI, ŘSM, OKS	10	Vlastní, externí	
Základní škola	Rekonstrukce školní jídelny - odhlučnění, výměna osvětlení.	2023-2030	ŘZŠ, RM, ŘSM, OI, OKS	-	-	
Mateřská škola	Úprava zahrady vč. edukačních a herních prvků.	2023-2030	ŘMŠ, ŘSM, RM, OI, OKS	5	Vlastní, externí	
Mateřská škola	Rekonstrukce kuchyně a jejího vybavení ve Svatém Štěpáně.	2023-2030	ŘMŠ, RM, OI, OKS	2	Vlastní, externí	
Objekt č.p. 1030	Vybudování osobního výtahu pro zpřístupnění prostor MŠ, ZUŠ a dalších volnočasových aktivit.	2023-2030	OI	1	Vlastní, externí	



ZDRAVOTNICTVÍ A SOCIÁLNÍ SLUŽBY						
Aktivita	Popis	Předp. realizace	Odpovídá	Náklady (v mil. Kč)	Zdroje financování	Priorita
Domov pro seniory	Příprava, studie, projektování, povolování, realizace	2023-2030	RM,OKS, OI, ŘSM	70	Vlastní, externí	
Městské zdravotní středisko (MZS)	Opravy vnitřních prostor.	2023-2030	RM, OKS, OI, ŘSM	2	Vlastní	
Átrium městského zdravotního střediska	Komplexní úpravy venkovních prostor.	2023-2030	RM, OKS, OI, ŘSM	2	Vlastní, externí	
Zdravotní péče	Zachování a rozvoj poskytovaných služeb ve zdravotnictví, spolupráce s poskytovateli zdravotní péče.	2023-2030	RM, ZM, OKS	-	Vlastní, externí	
Objekt denního stacionáře	Zachování a rozvoj objektu, oprava objektu Podzámčí čp. 862 (zimní zahrada, instalace, uliční oplocení).	2023-2030	RM,OKS, OI, ŘSM	2	Vlastní, externí	
Sociálních služby a péče	Zachování a rozvoj.	2023-2030	RM, ZM, OKS	-	Vlastní, externí	
Sociální bydlení	Zajištění bydlení pro nízkopříjmové osoby a rodiny (sociálně znevýhodnění – sociálně slabí, senioři, zdrav. postižení).	2023-2030	RM, ZM, OKS	-	Vlastní, externí	
Informovanost o soc. službách	Zvýšení informovanosti formou osvěty ve zpravodaji a další.	2023-2030	RM, OKS, OS	-	Vlastní, externí	
Volnočasové aktivity pro cílové skupiny	Podpora a rozvoj podmínek pro trávení volného času, rozšíření nabídky volnočasových aktivit pro osoby se ZTP.	2023-2030	RM, ZM, OKS, OS	-	Vlastní, externí	



INFORMOVANOST						
Aktivita	Popis	Předp. realizace	Odpovídá	Náklady (v mil. Kč)	Zdroje financování	Priorita
Informovanost a komunikace s občany, organizacemi, spolky, podnikateli	Využívání dostupných a efektivních možností pro informování obyvatel o životě ve městě.	2023-2030	RM, OKS, OS	-	Vlastní, externí	
Digitalizace	Vytvoření portálu občana. On-line komunikace občanů se samosprávou a úřadem.	2023-2030	RM, ZM, OKS, OS, TAJ	-	Vlastní, externí	
Optická síť	Vybudování optické sítě. Propojování subjektů a orgánů města do jedné sítě.	2023-2030	RM, ZM, OKS, OI, ŘSM, TAJ	-	Vlastní, externí	
Optická síť	Napojení optické sítě na KIVS (Komunikační infrastruktura veřejné správy). Splnění zákonné povinnosti (zák. č. 365/2000 Sb.).	2023-2030	RM, ZM, OKS, OS, ŘSM, TAJ	-	Vlastní, externí	

PAMÁTKY, KULTURA A VOLNÝ ČAS						
Aktivita	Popis	Předp. realizace	Odpovídá	Náklady (v mil. Kč)	Zdroje financování	Priorita
Hradní expozice	Modernizace expozice – důraz na význam hradu a zvýšení atraktivity pro návštěvníky.	2023-2030	RM, OKS, OI, ŘSM	2	Vlastní, externí	
Hrad	Havarijní opravy hradeb, postupné opravy v nejvíce poškozených místech památky (statické zajištění, porušené zdivo atd.).	2023-2030	RM, OKS, OI, ŘSM	1	Vlastní, externí	
Naučná stezka kolem hradu	Příprava, studie, realizace.	2023-2030	RM, OKS, OS	0,5	Vlastní, externí	
Hrad	Sklad mobiliáře, nový provozní objekt na spodním nádvoří.	2023-2030	RM, OKS, OI, ŘSM	1	Vlastní, externí	



Movité a nemovité památky	Péče o památky, opravy a údržba kapliček, soch a dalších památkových objektů.	2023-2030	RM, OKS, OI, OS, ŘSM	1	Vlastní, externí	
Muzeum	Provozní objekt, náhrada stávajícího skladu zem. nástrojů včetně zázemí pro rozšíření služeb muzea.	2023-2030	RM, OKS, OI, OS, ŘSM	0,5	Vlastní, externí	
Knihovna	Vybudování kreativního a komunitního centra, studie, projektování, povolování, realizace	2023-2030	RM, OKS, OS	1	Vlastní, externí	
Vlakové nádraží Brumov	Bezplatný převod do majetku města. Záměr, využití, studie, projektování, povolování, realizace.	2023-2030	RM, ZM, OKS, OI, ŘSM	4	Vlastní, externí	

POHŘEBNICTVÍ

Aktivita	Popis	Předp. realizace	Odpovídá	Náklady (v mil. Kč)	Zdroje financování	Priorita
Smuteční síň	Rekonstrukce - výstavba smuteční síně. Příprava, studie, projektování, povolování, realizace. Etapově.	2023-2030	RM, ZM, OKS, OI, ŘSM	30	Vlastní, externí	
Kolumbárium na hřbitově	Komplexní úpravy kolumbária. Příprava, studie.	2023-2030	RM, OKS, OI, ŘSM	1	Vlastní, externí	



SPORT						
Aktivita	Popis	Předp. realizace	Odpovídá	Náklady (v mil. Kč)	Zdroje financování	Priorita
Krytý bazén	Oprava střechy.	2023-2030	RM, OKS, OI, ŘSM	1	Vlastní, externí	
Krytý bazén	Vnitřní úpravy, reorganizace, rozšíření doplňkových služeb bazénu.	2023-2030	RM, OKS	0,5	Vlastní, externí	
Rekonstrukce tělocvičny na sportovní halu	Pokračování stavebních úprav, nástavby, přístavby tělocvičny. Příprava, povolování, realizace, etapově.	2023-2030	RM, ZM, OKS, OI, ŘSM	65	Vlastní, externí	
Dětská hřiště	Udržitelnost provozu, údržba. Úpravy ploch a oplocení. Příprava, studie.	2023-2030	RM, OKS, OI, ŘSM	0,5	Vlastní, externí	
Víceúčelového hřiště v sídlišti Rozkvět	Provozní zázemí. Náhrada stávajícího provozního objektu u víceúčelového hřiště (šatny, soc. zařízení). Příprava, studie, projektování, povolování, realizace.	2023-2030	RM, OKS, OI, ŘSM	1	Vlastní, externí	
Sportovní a rekreační areál (Koupaliště)	Doplnění areálu o dětský bazén, údržba, udržitelnost. Příprava, studie, projektování, povolování, realizace.	2023-2030	RM, OKS, OI, ŘSM	8	Vlastní, externí	
Sportovní a rekreační areál (Koupaliště)	Vybudování sportovního hřiště v areálu venkovního koupaliště. Příprava, studie, projektování, povolování, realizace.	2023-2030	RM, OKS, OI, ŘSM	0,5	Vlastní, externí	
Víceúčelové hřiště v Sidonii	Vybudování menšího hřiště v místní části. Příprava, studie, projektování, povolování, realizace.	2023-2030	RM, ZM, OKS, OI, ŘSM	3	Vlastní, externí	
Kulturní dům	Rekonstrukce vnitřních prostor a knihovny. Příprava, studie, projektování, povolování, realizace. Etapově.	2023-2030	RM, ZM, OKS, OI, ŘSM	50	Vlastní, externí	



Plocha pro hasičský sport	Vybudování plochy. Příprava, studie, projektování, povolování, realizace.	2023-2030	RM, OKS, OI, ŘSM	2	Vlastní, externí	
Multifunkční hřiště Svatý Štěpán	Vybudování hřiště. Příprava, studie, projektování, povolování, realizace.	2023-2030	RM, ZM, OKS, OI, ŘSM	5	Vlastní, externí	

BEZPEČNOST

Aktivita	Popis	Předp. realizace	Odpovídá	Náklady (v mil. Kč)	Zdroje financování	Priorita
Městské policie	Zachování MP	2023-2030	RM, ZM, ST	1,5	Vlastní, externí	
JSDH + JPO	Udržitelnost a rozvoj jednotlivých JPO na území města.	2023-2030	RM, ZM, ST	1,5	Vlastní, externí	
Kamerový a bezpečnostní systém	Udržitelnost a obnova, rozšíření technického vybavení systému.	2023-2030	RM, OKS, OI, ŘSM	2	Vlastní, externí	
Protipovodňová opatření	Vybudování PPO Brumovka, Hložecké údolí, vyzumivací a varovný systém.	2023-2030	RM, ST, OKS	0,5	Vlastní, externí	
Hasičské zbrojnice Brumov	Příprava, studie, projektování, povolování, realizace. Výstavba – rekonstrukce.	2023-2030	RM, ZM, OKS, OI, ŘSM	30	Vlastní, externí	



OPATŘENÍ - CÍL Č. 2

TECHNICKÁ INFRASTRUKTURA						
Aktivita	Popis	Předp. realizace	Odpovídá	Náklady (v mil. Kč)	Zdroje financování	Priorita
Kanalizace	Doplňování kanalizační sítě a řešení míst, kde není ekonomicky či technicky možné napojení na kanalizaci.	2023-2030	RM, OKS, OI, ŘSM	2	Vlastní, externí	
Zásobování pitnou vodou	V místech, kde není technicky či ekonomicky realizovatelná dostavba vodovodu.	2023-2030	RM, OKS, OI, ŘSM	1	Vlastní, externí	
Teplovod	Rekonstrukce teplovodu u sídliště Družba.	2023-2030	RM, ZM, OKS, OI, ŘSM	20	Vlastní, externí	
Odvádění extravilánových vod	Slunečná a další.	2023-2030	RM, OKS, OI, ŘSM	0,5	Vlastní, externí	
Vodovod a kanalizace Sidonie	Příprava, studie, projektování, povolování, realizace. Etapově.	2023-2030	RM, OKS, OI, ŘSM	0,5	Vlastní, externí	
Individuální čističky odpadních vod	Podpora výstavby individuálních ČOV. Neodkanalizované části města, realizace.	2023-2030	RM, OKS, OI, ŘSM	1	Vlastní, externí	
Optické kabely	Budování a položení kabelů ve všech místních částech. Příprava, studie, projektování, povolování, realizace.	2023-2030	RM, OKS, OI, ŘSM	0,5	Vlastní, externí	
Digitální technická mapa	Splnění zákonné povinnosti - vedení dat o inženýrských sítích dle stanovených podmínek. Příprava, realizace.	2023-2030	RM, OKS, OI, ŘSM, TAJ	0,5	Vlastní, externí	



DOPRAVA						
Aktivita	Popis	Předp. realizace	Odpovídá	Náklady (v mil. Kč)	Zdroje financování	Priorita
Cyklostezka Bečva-Vlára-Váh	Postupná investiční příprava nedobudovaných úseků. Příprava, studie, projektování, povolování, realizace.	2023-2030	RM, ZM, OKS, OI, ŘSM	30	Vlastní, externí	
Navazující cyklotrasy	Napojení cyklostezky BeVlaVa na sousední obce	2023-2030	RM, ZM, OKS, OI, ŘSM	10	Vlastní, externí	
Doprava v pohybu - radary	Úsekové a okamžité měření silnice I/57	2023-2030	RM, OKS, OI	3,5	Vlastní, externí	
Parkoviště u KD ve Svatém Štěpáně	Projektování, povolování, realizace	2023-2030	RM, OKS, OI, ŘSM	4	Vlastní, externí	
Parkovací dům, garážové stání	Příprava, studie, projektování, povolování, realizace	2023-2030	RM, ZM, OKS, OI, ŘSM	40	Vlastní, externí	
Svodidla, zábradlí	Vybudování ochranných svodidel podél vodního toku ve Svatém Štěpáně. Zaměření, příprava, studie, projektování, povolování, realizace.	2023-2030	RM, ZM, OKS, OI, ŘSM	2	Vlastní, externí	
Dopravní obslužnost v lokalitě Slunečná a Hrbáč	Vybudování. Příprava, studie, projektování, povolování, realizace.	2023-2030	RM, ZM, OKS, OI, ŘSM	3	Vlastní, externí	
Parkování	Postupné rozšíření parkovacích míst ve městě a místních částech, budování záchytných parkovacích míst. Systém rezidentního parkování.	2023-2030	RM, OKS, OI, ŘSM	10	Vlastní, externí	



Mosty a lávky	Postupná oprava mostů a lávek dle výsledku jejich posouzení odbornou osobou. Prioritně havarijní stavy a zpřístupnění rozvojových lokalit. Příprava, studie, projektování, povolování, realizace.	2023-2030	RM, OKS, OI, ŘSM	30	Vlastní, externí	
---------------	---	-----------	------------------	----	------------------	--



Dolní náměstí	Pokračování rekonstrukce dolního náměstí – chodníky, napojení na silnici I. tř. Příprava, studie, projektování, povolování, realizace. Etapově.	2023-2030	RM, OKS, OI, ŘSM	3	Vlastní, externí	
Dopravní obslužnost území	Zachování dopravní obslužnosti. Spolupráce se Zlínským krajem a KOVED. Vlaková propojení se SROV.	2023-2030	RM, OKS, OI, ŘSM	2	Vlastní, externí	
Dopravní napojení Pilařská	Vybudování příjezdu pro nákladní dopravu (kolem nádraží a podél dráhy do areálu pily) Příprava, studie, projektování, povolování, realizace.	2023-2030	RM, OKS, OI, ŘSM	2	Vlastní, externí	
Místní komunikace	Úpravy, opravy a statické zajištění MK vč. objektů na nich a dopravního značení Příprava, studie, projektování, povolování, realizace.	2023-2030	RM, OKS, OI, ŘSM	20	Vlastní, externí	
Organizace dopravy	Úprava prostranství před ZŠ.	2023-2030	RM, OKS, OI, ŘSM	1	Vlastní, externí	
Komunikace v ulici 1. května	Oprava. Příprava, studie, projektování, povolování, realizace.	2023-2030	RM, OKS, OI, ŘSM	2	Vlastní, externí	
Komunikace u ZŠ a na sídlišti Družba	Rozšíření. Příprava, studie, projektování, povolování, realizace.	2023-2030	RM, OKS, OI, ŘSM	10	Vlastní, externí	
Komunikace pro pěší	Opravy a rekonstrukce chodníků ve městě. Postupná realizace dle stavu. Příprava, studie, projektování, povolování, realizace.	2023-2030	RM, OKS, OI, ŘSM	10	Vlastní, externí	
Účelové komunikace	Řešení vlastnických vztahů, výkupy, směny, opravy a údržba	2023-2030	RM, OKS, OI, ŘSM	5	Vlastní, externí	



ZAMĚSTNANOST A PODPORA PODNIKÁNÍ

Aktivita	Popis	Předp. realizace	Odpovídá	Náklady (v mil. Kč)	Zdroje financování	Priorita
Spolupráce s podnikateli ve všech místních částech	Spolupráce s firmami, koordinace společných aktivit za účelem rozvoje města a zachování/zvýšení nabídky pracovních příležitostí.	2023-2030	RM, ZM, ST, OKS	0,5	Vlastní, externí	

BYDLENÍ

Aktivita	Popis	Předp. realizace	Odpovídá	Náklady (v mil. Kč)	Zdroje financování	Priorita
Individuální výstavba RD	Rozšíření nabídky stavebních míst ve městě (příprava a realizace ZTV Slunečná, II. etapa) a další.	2023-2030	RM, ZM, OKS, OI, ŘSM	40	Vlastní, externí	
Sociální bydlení	Realizace nabídky obecních bytů jako dostupného bydlení pro obyvatele města. Opravy a údržba obecních BD.	2023-2030	RM, ZM, OKS, OI, ŘSM	3	Vlastní, externí	
Bytová výstava	Podpora bytové výstavby - bytové domy, nové lokality k výstavbě na sídlišti Družba. Příprava, studie, projektování, povolování, realizace.	2023-2030	RM, ZM, OKS, OI, ŘSM	10	Vlastní, externí	

CESTOVNÍ RUCH

Aktivita	Popis	Předp. realizace	Odpovídá	Náklady (v mil. Kč)	Zdroje financování	Priorita
Turistická infrastruktura	Udržení a rozvoj doplňkové infrastruktury.	2023-2030	RM, OKS	1	Vlastní, externí	
Informační centrum	Sanace objektu č.p. 920, následně novostavba. Příprava, studie, projektování, povolování, realizace.	2023-2030	RM, OKS, OI, ŘSM	10	Vlastní, externí	
Turistické odpočívadlo v ulici Podzámčí	Příprava, studie, projektování, povolování, realizace.	2023-2030	RM, OKS, OI, ŘSM	1	Vlastní, externí	



OSTATNÍ						
Aktivita	Popis	Předp. realizace	Odpovídá	Náklady (v mil. Kč)	Zdroje financování	Priorita
Víceúčelový objekt Důbrava	Pořízení objektu v ulici Františka Louckého, č.p. 879	2023-2030	RM, ZM, OKS, OI, ŘSM	10	Vlastní	
Výkupy pozemků	Postupná realizace	2023-2030	RM, ZM, OKS	3	Vlastní, externí	
Pozemková úprava		2023-2030	RM, OKS	-	-	
Služby Města PO	Transformace	2023-2030	RM, OKS, ŘSM, ZM	-	-	

OPATŘENÍ - CÍL Č. 3

ENERGETICKÉ ÚSPORY						
Aktivita	Popis	Předp. realizace	Odpovídá	Náklady (v mil. Kč)	Zdroje financování	Priorita
Opatření na obecním majetku	Zateplení/výměny výplní – provozní objekt SM, kotelna, DPS a další.	2023-2030	RM, OKS, OI, ŘSM	10	Vlastní, externí	
Energetický management obecních objektů	Sledovat spotřeby jednotlivých energií obecních objektů a realizovat opatření ke snížení spotřeby.	2023-2030	ST, RM, OKS, ŘPO, tajemník	-	-	
Veřejné osvětlení	Snížení energetické náročnosti. Dokončení výměny stávajících světel v systému VO za nová v LED technologii.	2023-2030	RM, OKS, OI, ŘSM	3	Vlastní, externí	
Fotovoltaické systémy na městské budovy	Příprava, studie, projektování, povolování, realizace.	2023-2030	RM, OKS, OI, ŘSM	10	Vlastní, externí	
Objekty v majetku města	Výměna dožilých zdrojů vytápění.	2023-2030	RM, OI, ŘSM, OKS	1,5	Vlastní, externí	



VEŘEJNÁ PROSTRANSTVÍ A ZELEŇ

Aktivita	Popis	Předp. realizace	Odpovídá	Náklady (v mil. Kč)	Zdroje financování	Priorita
Smuteční síň	Oprava plochy kolem smuteční síně.	2023-2030	RM, OKS, OI, ŘSM	1	Vlastní, externí	
Okolí kostela	Podpora úpravy okolí. Spolupráce realizátora (farnosti).	2023-2030	RM, OKS, OI, ŘSM	1	Vlastní, externí	
Ulice Mýto	Revitalizace, úprava ploch a propojení Mýta a Husího rynku (vč. lávky pro pěší).	2023-2030	RM, OKS, OI, ŘSM	3	Vlastní, externí	
Tok Bylnička	Zatrubnění části toku Bylničky pod železničním nadjezdem – Hliníky Příprava, studie, projektování, povolování, realizace.	2023-2030	RM, OKS, OI, ŘSM	6	Vlastní, externí	

ODPADOVÉ HOSPODÁŘSTVÍ

Aktivita	Popis	Předp. realizace	Odpovídá	Náklady (v mil. Kč)	Zdroje financování	Priorita
Odpadové hospodářství	Zkvalitnění a optimalizace systému OH. Implementace nového systému sledování a správy OH na území města.	2023-2030	RM, OKS, OI, OS, ŘSM	5	Vlastní, externí	

**SNÍŽENÍ EMISÍ A IMISÍ**

Aktivita	Popis	Předp. realizace	Odpovídá	Náklady (v mil. Kč)	Zdroje financování	Priorita
Obnovitelné zdroje	Podpora snížení emisí a imisí. Využití obnovitelných zdrojů (výroba elektřiny, tepla, TUV). Informovanost veřejnosti o dostupných možnostech dotací na opatření vedoucí ke snížení znečištění ovzduší.	2023-2030	RM, OKS, OI, OS, ŘSM, ŘPO	2	Vlastní, externí	
Bezmotorová doprava	Podpora doprovodné infrastruktury (cyklostezky a cyklotrasy, doplňkové služby – nabíječky, mobiliář, občerstvení, odpočinek...).	2023-2030	RM, OKS, OI, OS	5	Vlastní, externí	



Seznam použitých zkratk

ST - starosta

TAB - tabulka

Č. - číslo

ČSÚ - Český statistický úřad

UL. - ulice

NÁM. - náměstí

ÚSKP - Ústřední seznam nemovitých kulturních památek

SR - Slovenská republika

CHKO - Chráněná krajinná oblast

ZŠ - Základní škola

MŠ - Mateřská škola

BeVlaVa - Cyklostezka Bečva Vlára-Váh

PŘEDP. - předpokládané

RM - Rada města

ŘSM - Ředitel služeb města

ŘMŠ - Ředitel mateřské školy

ŘPO - Ředitelé příspěvkových organizací

ŘZŠ - Ředitel základní školy

SÍDL. - sídliště

OKS - Odbor kanceláře starosty

OS - Správní odbor MěÚ

OI - Odbor investic a majetku města

MěÚ FO - Finanční odbor MěÚ

MěÚ ZM - Zastupitelstvo města

SM - Služby města

VO - veřejné osvětlení

OH - odpadové hospodářství

MK - místní komunikace

SRA - Sportovní a rekreační areál

ZM - Zastupitelstvo města

ZUŠ - Základní umělecká škola