



# MĚSTO BRUMOV-BYLNICE

H. SYNKOVÉ 942, 763 31 BRUMOV-BYLNICE

## **PŘÍLOHA Č. 1 K NAŘÍZENÍ MĚSTA Č.2/2013**

**kterým se stanovuje rozsah, způsob a lhůty odstraňování závad  
ve schůdnosti chodníků, místních komunikací a průjezdných úseků silnic**

---

## I. Pořadí chodníků

a.

**I.pořadí** – dopravně nejdůležitější chodníky. Udržuje se celá délka a šířka v maximálně možném rozměru pluhováním. Chodníky a přechody jsou zdrsňovány posypem inertním materiálem. Přechody a schodiště po ručním odstranění sněhu budou ošetřeny inertním materiálem.

**II.pořadí** – ostatní z hlediska dopravního méně důležité chodníky. Udržuje se opět celá délka a šířka v maximálně možném rozsahu pluhováním. Chodníky a přechody jsou zdrsňovány posypem inertním materiálem.

**III.pořadí** – zbývající chodníky pouze místního významu. Udržovány pouze pluhováním.

Doba pro zahájení zmírňování závad ve schůdnosti od zjištění, že souvislá vrstva napadlého sněhu dosáhla 5 cm, nesmí být v zimním období delší než 30 minut v pracovní době a 60 minut mimo pracovní dobu. Zajištění schůdnosti u jednotlivých pořadí je následující :

I.pořadí	–	do	4	hodin
II.pořadí	–	do	12	hodin
III.pořadí	–	po I. a II. pořadí,	nejpozději do 48	hodin

## II. Seznam chodníků dle pořadí důležitosti

### I.pořadí - ( do 4 hodin)

<u>oblast KÚ Brumov</u>				
Chodník	čís. úseku (podle pasportu)	Délka (m)	pořadí důležitosti	poznámka
Nám.H.Synkové	15d	51	I	
-/-	16d	32	I	
-/-	17d	44	I	
F.Louckého	18d	59	I	Fortna
Od křižov.na Nedašov po Svačky	24d	1000	I	

<b>Oblast KÚ Brumov,Bylnice</b>				
<b>Chodník</b>	<b>čís. úseku (podle pasportu)</b>	<b>Délka (m)</b>	<b>pořadí důležitosti</b>	<b>poznámka</b>
Zastávka ČD	2d	44	I	
U autobus. zastávky	7d	16	I	
Družba	9d	95	I	
-/-	10d	116	I	Fortna
-/-	11d	86	I	
-/-	12d	24	I	
-/-	13d	76	I	
-/-	14d	40	I	
-/-	15d	257	I	
Družba u potravin	17d	70	I	
Družba	18d	101	I	
Kolem kultur. domu	19d	80	I	
Kolem kultur. domu	20d	34	I	

<b>Oblast KÚ Bylnice</b>				
<b>Chodník</b>	<b>čís. úseku (podle pasportu)</b>	<b>Délka (m)</b>	<b>pořadí důležitosti</b>	<b>poznámka</b>
Na zastávku	21d	76	I	
Kolem školy	22d	106	I	
Podél sil. I/57	32d	3411	I	od Svačků po konec Vlárské

**II. pořadí – (bezodkladně po I. pořadí, nejpozději do 12 hodin)**

<u>oblast KÚ Brumov</u>				
<b>Chodník</b>	<b>čís. úseku (podle pasportu)</b>	<b>Délka (m)</b>	<b>pořadí důležitosti</b>	<b>poznámka</b>
Kolem Mezu	2d	287	II	
Rozkvět na hřiště	3d	10	II	
Rozkvět	4d	284	II	
-/-	5d	35	II	
Podél sil.57/50736	6d	987	II	
Od Ovesného po křižov.na Nedašov	24d	882	II	

<u>Oblast KÚ Brumov,Bylnice</u>				
<b>Chodník</b>	<b>čís. úseku (podle pasportu)</b>	<b>Délka (m)</b>	<b>pořadí důležitosti</b>	<b>poznámka</b>
J.Středovského	1d	42	II	

<u>Oblast KÚ Bylnice</u>				
<b>Chodník</b>	<b>čís. úseku (podle pasportu)</b>	<b>Délka (m)</b>	<b>pořadí důležitosti</b>	<b>poznámka</b>
Záhumení	26d	85	II	
Říky	27d	14	II	
Hliníky	30d	61	II	
Podél sil. II/495	31d	566	II	směr Štítná
Říky	28c		II	podél MK

Říky	20c		II	podél MK
------	-----	--	----	----------

**Oblast KÚ Svatý Štěpán**

Chodník	čís. úseku (podle pasportu)	Délka (m)	pořadí důležitosti	poznámka
Od č.p.1 po zastávku ČD	1d	70	II	

**Oblast KÚ Sidonie**

Chodník	čís. úseku (podle pasportu)	Délka (m)	pořadí důležitosti	poznámka
Podél silnice III/05751	1d	120	II	

**III. pořadí – (ihned po I. a II. pořadí, nejpozději do 48 hodin)**

**Oblast KÚ Brumov**

Chodník	čís. úseku (podle pasportu)	Délka (m)	pořadí důležitosti	poznámka
Zátiší	1d	30	III	
Na Vyhlídce	7d	78	III	
Na Vyhlídce	8d	82	III	
Na Vyhlídce	9d	60	III	
Kamenec	10d	135	III	
Kamenec- Podzámčí	11d	107	III	
Podzámčí –na hrad	12d	97	III	
Dráhy	13d	61	III	
Kopec	14d	79	III	

Kolem kostela	22d	105	III	
-/-	23d	133	III	
Cyklostezka	24d	830	III	

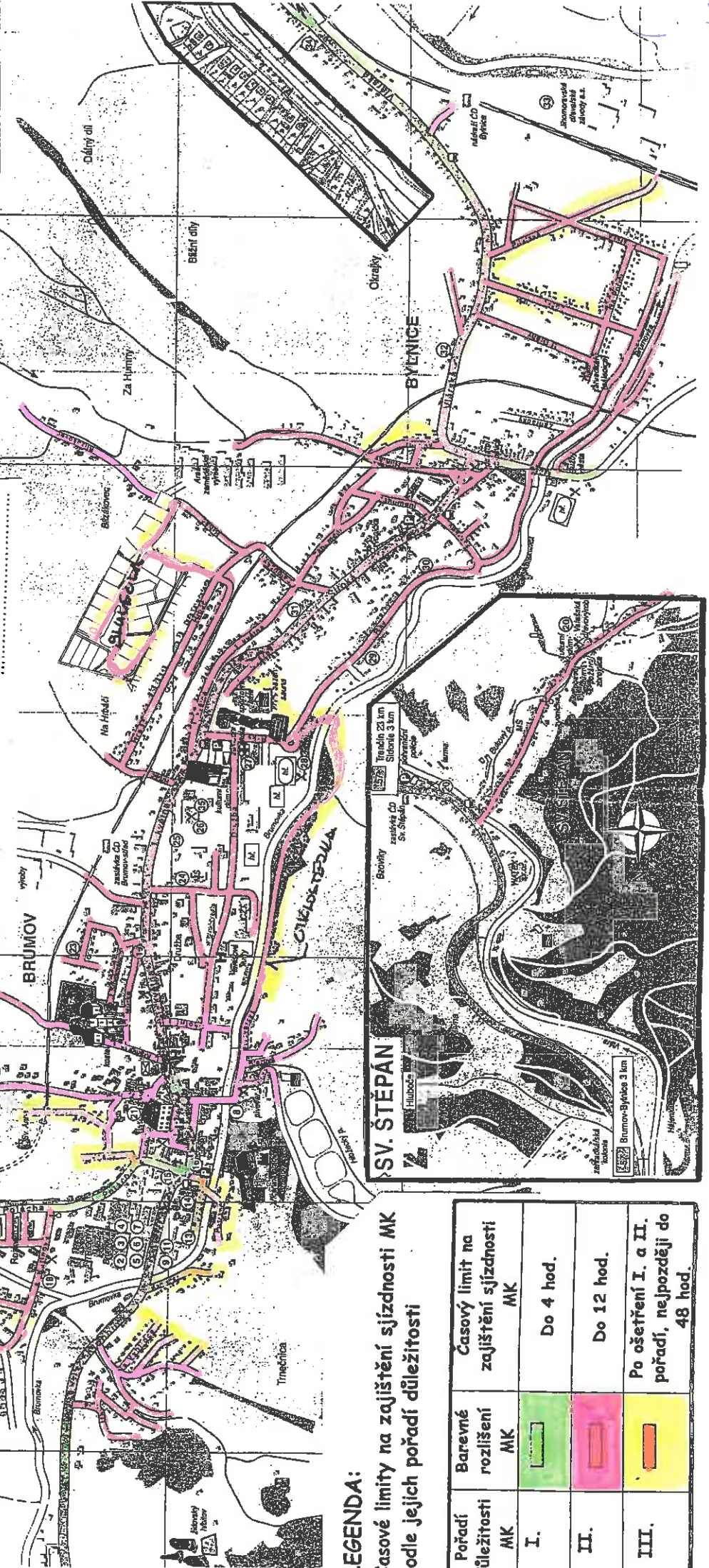
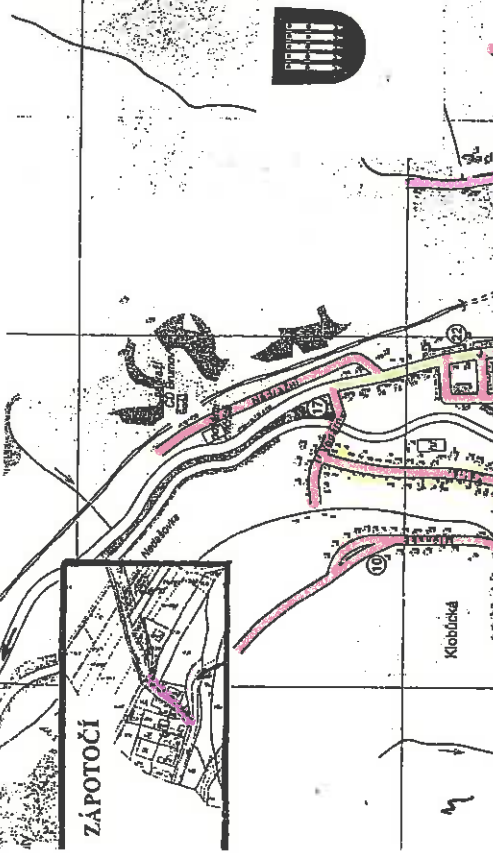
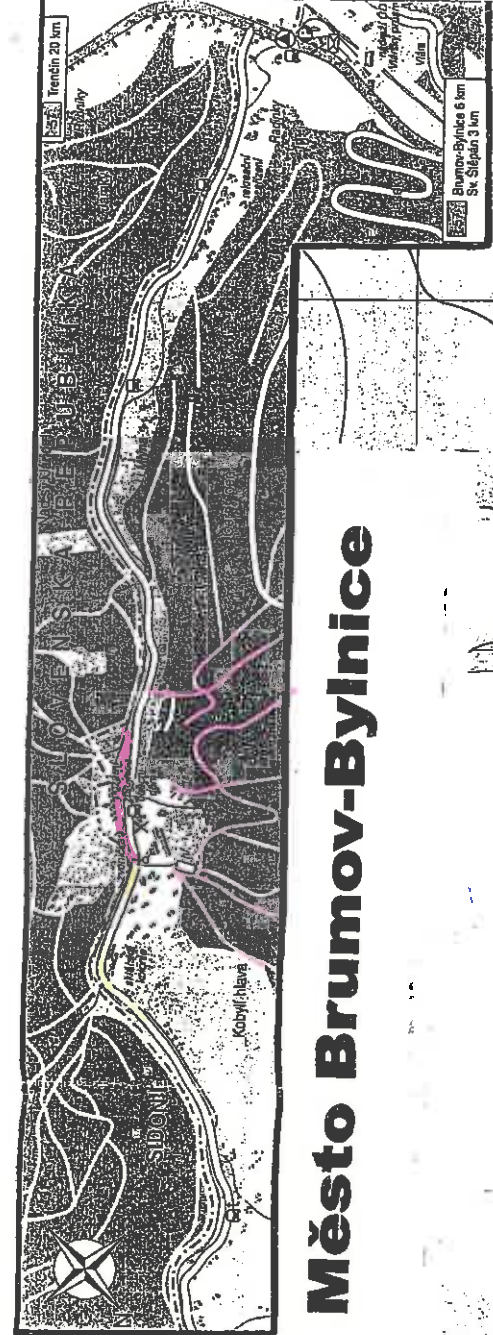
<b><u>oblast KÚ Bylnice</u></b>				
<b>Chodník</b>	<b>čís. úseku (podle pasportu)</b>	<b>Délka (m)</b>	<b>pořadí důležitosti</b>	<b>poznámka</b>
K bazénu	24d	25	III	
Říky	25d	29	III	
Hliníky	29d	36	III	
Hliníky	30d	61	III	
Slunečná	25c	352	III	

<b><u>Oblast KÚ Svatý Štěpán</u></b>				
<b>Chodník</b>	<b>čís. úseku (podle pasportu)</b>	<b>Délka (m)</b>	<b>pořadí důležitosti</b>	<b>poznámka</b>
Podél silnice III/57,49	2d	118	III	
U smíšeného zboží	3d	50	III	

<b><u>Oblast KÚ Sidonie</u></b>				
<b>Chodník</b>	<b>čís. úseku (podle pasportu)</b>	<b>Délka (m)</b>	<b>pořadí důležitosti</b>	<b>poznámka</b>
Sklářská kolonie	2d	126	III	

Příloha: Mapa udržované sítě chodníků s vyznačením pořadí důležitosti

# Město Brumov-Bylnice



**EGENDA:**  
 časové limity na zajištění sjezdovosti MK  
 odle jejich pořadí důležitosti

Pořadí úležitosti MK	Barevné rozlišení MK	Časový limit na zajištění sjezdovosti MK
I.		Do 4 hod.
II.		Do 12 hod.
III.		Po ošetření I. a II. pořadí, nejpozději do 48 hod.

