



MĚSTO BRUMOV-BYLNICE

NAŘÍZENÍ MĚSTA BRUMOV-BYLNICE

č. 2/2013,

kterým se stanovuje rozsah, způsob a lhůty odstraňování závad ve schůdnosti chodníků, místních komunikací a průjezdných úseků silnic

Rada města Brumov-Bylnice se na své schůzi dne 2.9.2013 usnesením č. 858/2013 usnesla vydat na základě ustanovení § 27 odst. 6 zákona č. 13/1997 Sb., *o pozemních komunikacích*, ve znění pozdějších předpisů, a v souladu s ustanoveními § 11 odst. 1 a § 102 odst. 2 písm. d) zákona č. 128/2000 Sb., *o obcích (obecní zřízení)*, ve znění pozdějších předpisů, toto nařízení:

Čl. 1

Předmět úpravy

1. Toto nařízení města Brumov-Bylnice stanoví rozsah, způsob a lhůty odstraňování závad ve schůdnosti chodníků, místních komunikací a průjezdných úseků silnic na území města Brumov-Bylnice během i mimo zimního období.
2. Zimním obdobím se pro účely tohoto nařízení a v souladu s § 41 odst. 4 vyhl. č. 104/1997 Sb., *kterou se provádí zákon o pozemních komunikacích*, rozumí doba od 1. listopadu do 31. března následujícího roku.

Čl. 2

Rozsah odstraňování závad ve schůdnosti místních komunikací, chodníků a průjezdných úseků silnic

1. Závady ve schůdnosti místních komunikací a průjezdných úseků silnic se odstraňují nebo zmírňují v celé jejich šířce a délce, není-li dále uvedeno jinak.
2. Závady ve schůdnosti chodníků se odstraňují nebo zmírňují v části chodníku, a to :
 - a) v celé šíři chodníku na chodnících, které slouží současně jako zastávka veřejné linkové dopravy, a to v délce nástupiště
 - b) v šíři nejméně 1 m na chodnících, jejichž šířka nepřesahuje 2 m
 - c) v šíři nejméně 1,5 m na chodnících, jejichž šíře je větší než 2 m

Čl. 3

Způsob odstraňování závad ve schůdnosti místních komunikací, chodníků a průjezdných úseků silnic

1. Závady ve schůdnosti způsobené sněhem nebo sněhovou břečkou se odstraňují nebo zmírňují pluhováním, odmetením nebo odhrnutím sněhu, případně posypem sněhové vrstvy.
2. Závady ve schůdnosti způsobené náledím se odstraňují oškrabáním zmrzků a posypem ledové vrstvy netoxickými rozmrazovacími či zdrsňovacími materiály.

3. Sníh se shrnuje na okraj chodníků a místních komunikací tak, aby nebránil přístupu k přechodům pro chodce, vstupu a vjezdu do objektů, nástupu a výstupu cestujících na nástupištích veřejné dopravy, nezakrýval kanálové vpusti nebo přístupy k sítím a zařízením uloženým pod povrchem komunikace, přičemž nesmí být ztížena jeho nakládka přihnutím ke stromům nebo sloupům veřejného osvětlení.
4. Je zakázáno vhadzovat sníh z chodníku do vozovky.
5. K posypu nesmějí být použity škvára, popel a stavební sutiny.

Čl. 4

Lhůty odstraňování závad ve schůdnosti místních komunikací, chodníků a průjezdních úseků silnic

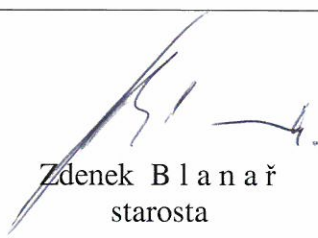
1. V zimním období se odstraňování závad ve schůdnosti způsobených sněhem a náledím na místních komunikacích, průjezdních úsecích silnic a chodnicích ve vlastnictví Města Brumov-Bylnice provádí v těchto lhůtách:
 - a) I. pořadí – do 4 hodin
 - b) II. pořadí – do 12 hodin
 - c) III. pořadí – po I. a II. pořadí, nejpozději do 48 hodin
2. Pořadí důležitosti odstraňování závad ve schůdnosti způsobených sněhem a náledím na místních komunikacích, průjezdních úsecích silnic a chodnicích ve vlastnictví Města Brumov-Bylnice je uvedeno v Příloze č. 1 k tomuto nařízení.
3. Pokud vzniknou závady ve schůdnosti znečištěním, náledím nebo sněhem mimo zimní období, budou odstraněny bez zbytečných průtahů, přiměřeně ke vzniklé situaci.

Čl.5

Závěrečná ustanovení

1. Zrušuje se nařízení č. 3/2009, kterým se stanovuje rozsah, způsob a lhůty odstraňování závad ve schůdnosti chodníků, místních komunikací a průjezdních úseků silnic.
2. Toto nařízení nabývá účinnosti patnáctým dnem po dni vyhlášení.

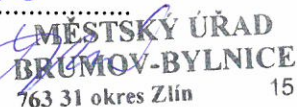

Václav B l i ž ň á k
místostarosta



Zdenek B l a n a ř
starosta

Vyvěšeno na úřední desce Městského úřadu Brumov-Bylnice dne: 13.09.2013

Sejmuto z úřední desky Městského úřadu Brumov-Bylnice dne: 1.10.2013

Pořadové číslo vyvěšení: 127/2013


MĚSTSKÝ ÚŘAD
BRUMOV-BYLNICE
763 31 okres Zlín 15



MĚSTO BRUMOV-BYLNICE

H. SYNKOVÉ 942, 763 31 BRUMOV-BYLNICE

PŘÍLOHA Č. 1 K NAŘÍZENÍ MĚSTA Č.2/2013

**kterým se stanovuje rozsah, způsob a lhůty odstraňování závad
ve schůdnosti chodníků, místních komunikací a průjezdních úseků silnic**

I. Pořadí chodníků

a.

I.pořadí – dopravně nejdůležitější chodníky. Udržuje se celá délka a šířka v maximálně možném rozměru pluhováním. Chodníky a přechody jsou zdršňovány posypem inertním materiálem. Přechody a schodiště po ručním odstranění sněhu budou ošetřeny inertním materiálem.

II.pořadí – ostatní z hlediska dopravního méně důležité chodníky. Udržuje se opět celá délka a šířka v maximálně možném rozsahu pluhováním. Chodníky a přechody jsou zdršňovány posypem inertním materiálem.

III.pořadí – zbývající chodníky pouze místního významu. Udržovány pouze pluhováním.

Doba pro zahájení zmírňování závad ve schůdnosti od zjištění, že souvislá vrstva napadlého sněhu dosáhla 5 cm, nesmí být v zimním období delší než 30 minut v pracovní době a 60 minut mimo pracovní dobu. Zajištění schůdnosti u jednotlivých pořadí je následující :

| | | | | |
|------------|---|--|----|-------|
| I.pořadí | – | do | 4 | hodin |
| II.pořadí | – | do | 12 | hodin |
| III.pořadí | – | po I. a II. pořadí, nejpozději do 48 hodin | | |

II. Seznam chodníků dle pořadí důležitosti

I.pořadí - (do 4 hodin)

| <u>oblast KÚ Brumov</u> | | | | |
|--------------------------------------|--------------------------------|-----------|-----------------------|----------|
| Chodník | čís. úseku (podle pasportu) | Délka (m) | pořadí důležitosti | poznámka |
| Nám.H.Synkové | 15d | 51 | I | |
| -/- | 16d | 32 | I | |
| -/- | 17d | 44 | I | |
| F.Louckého | 18d | 59 | I | Fortna |
| Od křižov.na Nedašov po Svačky | 24d | 1000 | I | |

| <u>Oblast KÚ Brumov,Bylnice</u> | | | | |
|---------------------------------|--|------------------|-------------------------------|-----------------|
| Chodník | čís. úseku (podle pasportu) | Délka (m) | pořadí důležitosti | poznámka |
| Zastávka ČD | 2d | 44 | I | |
| U autobus. zastávky | 7d | 16 | I | |
| Družba | 9d | 95 | I | |
| -/- | 10d | 116 | I | Fortna |
| -/- | 11d | 86 | I | |
| -/- | 12d | 24 | I | |
| -/- | 13d | 76 | I | |
| -/- | 14d | 40 | I | |
| -/- | 15d | 257 | I | |
| Družba u potravin | 17d | 70 | I | |
| Družba | 18d | 101 | I | |
| Kolem kultur. domu | 19d | 80 | I | |
| Kolem kultur. domu | 20d | 34 | I | |

| <u>Oblast KÚ Bylnice</u> | | | | |
|--------------------------|--|------------------|-------------------------------|-------------------------------|
| Chodník | čís. úseku (podle pasportu) | Délka (m) | pořadí důležitosti | poznámka |
| Na zastávku | 21d | 76 | I | |
| Kolem školy | 22d | 106 | I | |
| Podél sil. I/57 | 32d | 3411 | I | od Svačků po konec Vlárské |

II. pořadí – (bezodkladně po I. pořadí, nejpozději do 12 hodin)

| <u>oblast KÚ Brumov</u> | | | | |
|--|--------------------------------|-----------|-----------------------|----------|
| Chodník | čís. úseku (podle pasportu) | Délka (m) | pořadí důležitosti | poznámka |
| Kolem Mezu | 2d | 287 | II | |
| Rozkvět na hřiště | 3d | 10 | II | |
| Rozkvět | 4d | 284 | II | |
| -/- | 5d | 35 | II | |
| Podél sil.57/50736 | 6d | 987 | II | |
| Od Ovesného po křižov.na Nedašov | 24d | 882 | II | |

| <u>Oblast KÚ Brumov,Bylnice</u> | | | | |
|---------------------------------|--------------------------------|-----------|-----------------------|----------|
| Chodník | čís. úseku (podle pasportu) | Délka (m) | pořadí důležitosti | poznámka |
| J.Středovského | 1d | 42 | II | |

| <u>Oblast KÚ Bylnice</u> | | | | |
|--------------------------|--------------------------------|-----------|-----------------------|-------------|
| Chodník | čís. úseku (podle pasportu) | Délka (m) | pořadí důležitosti | poznámka |
| Záhumení | 26d | 85 | II | |
| Říky | 27d | 14 | II | |
| Hliníky | 30d | 61 | II | |
| Podél sil. II/495 | 31d | 566 | II | směr Štítná |
| Říky | 28c | | II | podél MK |

| | | | | |
|------|-----|--|----|----------|
| Říky | 20c | | II | podél MK |
|------|-----|--|----|----------|

| <u>Oblast KÚ Svatý Štěpán</u> | | | | |
|-------------------------------|--------------------------------|-----------|-----------------------|----------|
| Chodník | čís. úseku (podle pasportu) | Délka (m) | pořadí důležitosti | poznámka |
| Od č.p.1 po zastávku ČD | 1d | 70 | II | |

| <u>Oblast KÚ Sidonie</u> | | | | |
|--------------------------|--------------------------------|-----------|-----------------------|----------|
| Chodník | čís. úseku (podle pasportu) | Délka (m) | pořadí důležitosti | poznámka |
| Podél silnice III/05751 | 1d | 120 | II | |

III. pořadí – (ihned po I. a II. pořadí, nejpozději do 48 hodin)

| <u>Oblast KÚ Brumov</u> | | | | |
|-------------------------|--------------------------------|-----------|-----------------------|----------|
| Chodník | čís. úseku (podle pasportu) | Délka (m) | pořadí důležitosti | poznámka |
| Zátiší | 1d | 30 | III | |
| Na Vyhlídce | 7d | 78 | III | |
| Na Vyhlídce | 8d | 82 | III | |
| Na Vyhlídce | 9d | 60 | III | |
| Kamenec | 10d | 135 | III | |
| Kamenec- Podzámčí | 11d | 107 | III | |
| Podzámčí –na hrad | 12d | 97 | III | |
| Dráhy | 13d | 61 | III | |
| Kopec | 14d | 79 | III | |

| | | | | |
|---------------|-----|-----|-----|--|
| Kolem kostela | 22d | 105 | III | |
| -/- | 23d | 133 | III | |
| Cyklostezka | 24d | 830 | III | |

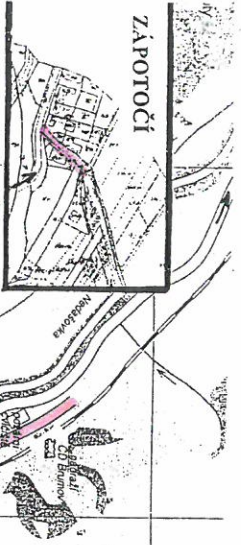
| <u>oblast KÚ Bylnice</u> | | | | |
|--------------------------|--------------------------------|-----------|-----------------------|----------|
| Chodník | čís. úseku (podle pasportu) | Délka (m) | pořadí důležitosti | poznámka |
| K bazénu | 24d | 25 | III | |
| Říky | 25d | 29 | III | |
| Hliníky | 29d | 36 | III | |
| Hliníky | 30d | 61 | III | |
| Slunečná | 25c | 352 | III | |

| <u>Oblast KÚ Svatý Štěpán</u> | | | | |
|-------------------------------|--------------------------------|-----------|-----------------------|----------|
| Chodník | čís. úseku (podle pasportu) | Délka (m) | pořadí důležitosti | poznámka |
| Podél silnice III/57,49 | 2d | 118 | III | |
| U smíšeného zboží | 3d | 50 | III | |

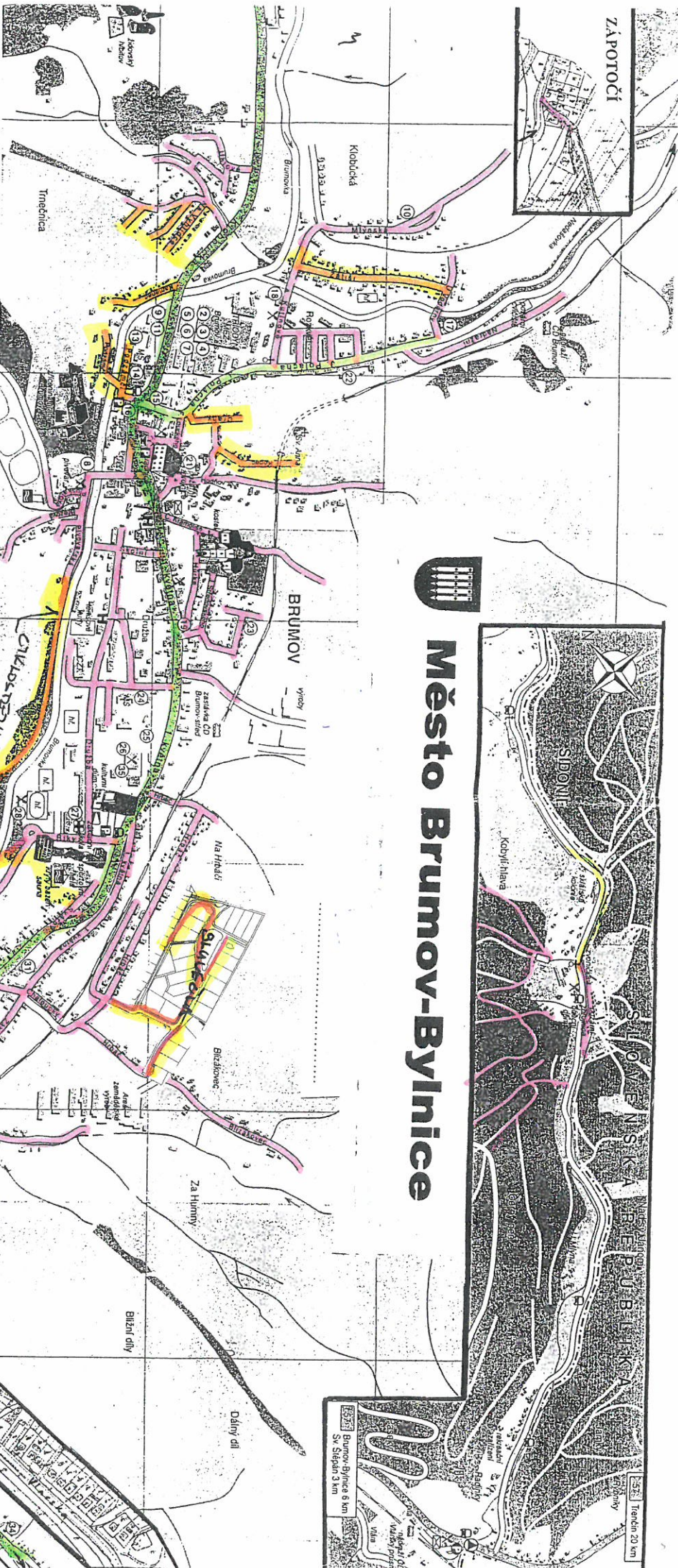
| <u>Oblast KÚ Sidonie</u> | | | | |
|--------------------------|--------------------------------|-----------|-----------------------|----------|
| Chodník | čís. úseku (podle pasportu) | Délka (m) | pořadí důležitosti | poznámka |
| Sklářská kolonie | 2d | 126 | III | |

Příloha: Mapa udržované sítě chodníků s vyznačením pořadí důležitosti

ZAPOTOCÍ



Město Brumov-Bylnice



EGENDA:

časové limity na zajištění sjízdnosti MK
odle jejich pořadí důležitosti

| Pořadí důležitosti MK | Barevné rozlišení MK | Časový limit na zajištění sjízdnosti MK |
|-----------------------------|----------------------------|--|
| I. | | Do 4 hod. |
| II. | | Do 12 hod. |
| III. | | Po ošetření I. a II. pořadí, nejpozději do 48 hod. |

SV. ŠTĚPÁN

